

# SIERRA DEL SEGURA

Albacete

*Es mucho más*





Cantero  
de Letur

# Somos conciencia

30 años generando vida y trabajo  
en un entorno rural desfavorecido



REDUCE  
PLÁSTICOS

[www.elcanterodeletur.com](http://www.elcanterodeletur.com)



# Sumario

Introducción	4
Aýna, pueblo de película	5
Bogarra, tallada en piedra	8
Elche de la Sierra, apasionante	10
Ferez, la joya serrana	12
Letur, pueblo de agua	14
Liétor, historia presente	16
Molinicos, corazón de la sierra	18
Nerpio, entre la historia y la naturaleza	20
Paterna del Madera y su peculiar color verde	22
Riópar, una maravilla más del mundo	24
Socovos y su patrimonio único	26
Yeste, de castillo y romería	28
Fiestas con interés	30
Naturaleza viva	36
APPS para móviles	41
Patrimonio y Arte	43
Los cielos más limpios de España	44
La forma de redescubrir la Sierra del Segura	45
Deporte y Aventura	49
Encierros por vereda	52
Degusta la Sierra del Segura	54
Museos y centros de interpretación	56
Oficinas de información turística	60

## Edita:

GRUPO DE ACCIÓN LOCAL DE LA SIERRA DEL SEGURA

C/Bolea 45 02430 Elche de la Sierra (Albacete)

T. 967 417 011 / [www.sierradelsegura.com](http://www.sierradelsegura.com)

Textos: Belén Sánchez Cano



## Producción editorial:



Tel.: 902 271 902  
Editorial MIC [www.editorialmic.com](http://www.editorialmic.com)





www.turismosierradelsegura.es

# Sierra del Segura

La luz del amanecer se cuela entre sus montañas para dejarse ver entre las empedradas callejuelas. El agua recorre cada rincón de su entorno y su ambiente natural brilla por sí solo, porque es una joya de la naturaleza insuperable. Por si todavía no la conoces, la Sierra del Segura te ofrece siempre mucho más. Es mucho más que una comarca y un conjunto de pueblos. En la Sierra del Segura sentirás cada segundo y vivirás una experiencia llena de emociones, porque aquí, el mundo rural, te ofrece mil y una posibilidades de disfrutar con un excelente grado de conservación de todo su entorno natural.

La Sierra del Segura se ubica en el sur de la provincia de Albacete y recoge a 12 municipios llenos de naturaleza y de calidad de vida. Aquí podrás realizar actividades al aire libre, conocer la historia de sus antepasados y encontrar tradiciones únicas y llenas de pasión. Porque en la Sierra del Segura cada día es distinto al anterior y diferente al próximo. Vivirás experiencias únicas y desearás volver para seguir exprimiendo cada recoveco de su comarca.

Los pueblos que conforman la Sierra del Segura tienen mucho que ofrecer al visitante. Es el lugar ideal si buscas el turismo rural de interior. Entornos llenos de preciosos valles, bellas montañas y bosques repletos de flora y fauna. La comarca te da la posibilidad de realizar deportes al aire libre como senderismo, *trail*, ciclismo de montaña, escalada, barranquismo y muchos más, con espacios habilitados para ellos y en entornos singulares. Encontrarás zonas de baño naturales para refrescarte en verano, actividades de agua como kayak y rafting de la mano de empresas especializadas, así como espeleología, para adentrarte en el subsuelo de la Sierra del Segura.

No podrás abandonar la comarca sin probar su gastronomía más personal. Platos típicos de la zona y de Castilla-La Mancha con productos de cosecha propia. Saborea el cordero segureño o el cabrito celtibérico, tan peculiar de la zona, el atascaburras, el ajo mataero, truchas a la brasa. No nos podemos olvidar de la carne de caza como el ciervo, el jabalí, la perdiz y muchos más que se crían en sus montañas. Sus dulces típicos realizados en horno de leña te dejarán un sabor sin igual como los rollos de vino, huevo o aguardiente, los rollos fritos y, sin duda, las hojuelas con miel, las fritillas, los buñuelos, la candelaria o las peculiares toñas.

En este entorno encontrarás construcciones declaradas Bien de Interés Cultural, fiestas con el galardón de Fiestas de Interés Regional y Nacional, Patrimonios de la Humanidad por la Unesco, pueblos declarados los más bonitos de Castilla-La Mancha, productos con la señal de Marca de Calidad Regional y mucho más. Pero lo más importante es que descubrirás a personas con corazón, amables y con ganas de enseñarte su amado pueblo.

La Sierra del Segura siempre te brindará mucho más, la pena es que nos faltan hojas en esta revista para descubrirete cada rincón. Por ello te invitamos a que vengas a conocernos. Redescubrirás unos pueblos con historia, cultura, fiestas, patrimonio, gastronomía y, siempre, mucho más. Rincones inolvidables que despiertan sensaciones a todo el visitante. Ven hasta la Sierra del Segura y disfruta del mundo rural con la seña de identidad indiscutible que tiene toda esta comarca, donde se atesora uno de los entornos más bellos de toda España.

# Aýna, pueblo de película

Conocida como la Suiza Manchega, en Aýna amanece, que no es poco. Y sí, nuestra localidad fue elegida por el director de cine **José Luis Cuerda** en 1988 para rodar la mayoría de las escenas de su película **Amanece, que no es poco**. Además de Aýna, el cineasta también eligió Molinicos y Liétor, municipios de la Sierra del Segura, para grabar todas las escenas de la película que lo llevó a la fama.

Ubicada en la garganta del Río Mundo, Aýna te invita a descubrir un mundo lleno de sensaciones. Pueblo de antaño en la vida moderna. Calles empinadas y empedradas,



Cascada de la Toba.



Aýna panorámica. Foto: M<sup>a</sup> José Moreno Martínez.

vistas vertiginosas y paisajes reclamados por los amantes de la fotografía, la naturaleza, el deporte y el mundo rural. Decenas de kilómetros donde conviven barrancos formando altísimas montañas con icónicos picos formando otra Suiza, la nuestra. Paisajes que son auténticas postales de recuerdo.

Aýna está **rodeada por el Río Mundo** e infinidad de pinares por sus cuatro ejes car-

dinales. Sita en el centro norte de la comarca, hallarás rincones inolvidables, porque Aýna atesora uno de los rincones más bellos de la Sierra del Segura.

Así lo vio José Luis Cuerda y ahora, en este municipio, encontrarás la **ruta cinematográfica Amanece, que no es poco: Aýna cautivó a José Luis Cuerda**. Podrás recorrer todos los escenarios donde se rodó la película



Sidecar Amanece que no es poco.



e incluso charlar con los personajes extras del filme, que fueron los propios vecinos de Ayna. En su Ermita de Nuestra Señora de los Remedios contemplarás el actual Centro de Interpretación de Amanece, que no es poco, un museo dedicado a la película de humor surrealista y que sigue cautivando a muchos jóvenes pese a ser de otra época. Allí se pueden presenciar imágenes inéditas del rodaje, el reparto de personajes y sus extras, la sala de atrezzo y un documental que se realizó por su 20 aniversario, entre otros muchos detalles más.

Y es que Ayna es el lugar idóneo para los amantes de **paisajes vertiginosos**. Nuestro municipio te está esperando para mostrarte las entrañas de un terreno rocoso, con alturas de cientos de metros y una ruta por todos



Arte Rupestre. Cueva del Niño Ayna.

sus miradores. Un plan infalible y certero para los enamorados de la naturaleza y las alturas. Podrás advertir el discurrir del Río Mundo formando una garganta a los pies

de Ayna, pues esta es un auténtico balcón a la naturaleza, donde también se observan grandes picos en las alturas. Un paisaje que la denomina la 'Suiza manchega' y que te invita a querer conocer más sus profundidades. Quien visita este municipio siempre está deseando volver.



Ayna Mirador de los Mayas vistas pueblo.

Entre sus entresijos también destaca por ser la cuna del arte rupestre junto a nuestros municipios de Nerpio y Socovos, en Ayna encontrarás la **Cueva del Niño**, situada a orillas del Río Mundo. Con 60 metros de profundidad, es un yacimiento arqueológico que está dividida en dos salas con diversidad de columnas, donde se pueden contemplar pinturas de arte paleolítico y arte levantino. Este espacio es un gran atractivo turístico, pues se trata de los pocos yacimientos de pintura rupestre paleolítica que se encuentra en el interior peninsular. En la primera sala destacan las cabezas de los cérvidos machos, el caballo y la cabra montés, una especie muy abundante actualmente en las inmediaciones de la cueva y que se pueden observar si la visitamos.

La Cueva del Niño pertenece dentro del conjunto del arte rupestre del arco mediterráneo en la península ibérica que fue declarado en 1998 Bien Cultural perteneciente al Patrimonio de la Humanidad por la Unesco. Está ubicada a 16 kilómetros del municipio

y las visitas son guiadas, con una duración de cuatro horas.

El paso del Río Mundo por la localidad deja entornos de lo más atractivos. No puedes irte de Ayna durante el verano sin disfrutar de un buen chapuzón en el **paraje de La Toba**. Un lugar natural con diferentes zonas de baño en su manantial, donde apreciarás su cascada de agua de unos 20 metros de altura. Toda esta agua natural desembocará en el Río Mundo a su paso por el municipio, un atractivo turístico muy demandado por nuestros visitantes. Una toba viva que alimenta la acequia histórica de Ayna, llevando el agua a todos los rincones de esta población paisajística. Acercarse a la cascada de La Toba es gozar de vegetación, grandes y rocosas montañas y gran multitud de cuevas bajo ella, donde antiguamente servían de refugio al ganado durante las tempestades. Un baño refrescante en los días más calurosos del año es sin duda un gran acierto en esta joya serrana.

Además, Ayna en su interior atesora dos espacios con mucha historia. Hablamos de su iglesia y ermita, en esta última, denominada **ermita de Nuestra Señora de los Remedios**, se ubica en la actualidad el **centro de interpretación de la película de Cuerda**. Se trata de un edificio de estilo mudéjar del s. XVI y es de gran interés histórico-artístico, donde un arco de piedra que enmarca su puerta te da una antesala de lo que encontrarás en su interior. Ahora el culto se celebra en otro de sus edificios, en la **iglesia de Nuestra Señora de lo Alto**. Fue construida en el año 1953 sobre los restos del Castillo de la Yedra y la antigua ermita de la patrona, la virgen de lo Alto.

Los deportistas de cuna tienen una cita imperdible en nuestra Suiza Manchega. Ayna tiene unas de las **zonas de escalada más grandes de la Sierra del Segura** y que es punto de referencia en toda la provincia de Albacete. Cuenta con 25 sectores y más

de 300 vías de escalada. Cada año decenas de escaladores viajan hasta el municipio para amenizarse con este deporte. Recordamos que Ayna se encuentra dentro de la ZEPa y ZEC de la Sierra de Alcaraz y Segura y los Cañones del Río Mundo, por lo que los escaladores deben respetar las normas establecidas. Una de ellas es que en algunas zonas la escalada está restringida de forma temporal desde el 1 de enero hasta el 30 de junio, por la cría de fauna protegida o por floración. Un espectáculo que se puede visitar en estas fechas.

Además, está disponible una **Vía Ferrata** ubicada en una de las montañas más emblemáticas de la población, Los Picarzos, y sobre el cauce del Río Mundo. Está equipada con peldaños, clavijas, rampas, pasamanos y cables para facilitar el tránsito. Cuenta con dos recorridos diferenciados, el primero es un trayecto apto para todas las edades, mientras que el segundo es más dificultoso y para los amantes de la verticalidad. Desde este emplazamiento contemplarás toda la orografía de este municipio, tan singular como peculiar.

Pero eso no es todo, en Ayna podrás practicar otras actividades también al aire libre como son: senderismo, espeleología, bicicleta, zonas de baño y mucho más.






Ayna, un inigualable balcón a un entorno natural destinado para la desconexión y el descanso. Aquí vivirás una experiencia de pura naturaleza.



Ferrata.



#### OFICINA DE TURISMO DE AÝNA

 Plaza Mayor, 4, 02125, Ayna (Albacete)  
 967 29 53 16 – 627 37 60 11   
 [aynaturismo@gmail.com](mailto:aynaturismo@gmail.com)  
 <https://turismoayna.es/>





# Bogarra, tallada en piedra


Si la naturaleza de Ayna nos deja un paisaje abrupto, en Bogarra encontraremos un paisaje de campiña donde destaca el olivo y el almendro. Junto a ellos conviven simbólicos lugares dignos para cualquier visitante. Pueblo de esculturas y de joyas naturales, se ubica bajo los Picos del Padrastró (1.503 m) y Picayo, atesorando uno de los paisajes más atractivos de la Sierra del Segura. En este municipio te despertarás con un terreno montañoso con diversos bosques, ríos y arroyos. No nos olvidamos de sus huertas tradicionales, regadas con las transparentes aguas del Río Bogarra, pues el municipio se ubica en parte de su hoz. Es un pueblo de contrastes donde descubrir terrenos de campiña, diversa flora y fauna y un paisaje preparado y forjado para disfrutar de una experiencia completa. Cosa que hizo que se convirtiera en el pueblo más bonito de Castilla-La Mancha en el año 2020.

Y como toda tradición, la **Ruta de las Esculturas** se ha ido transmitiendo y realizando durante años para convertirse en una costumbre fijada en la población. Se trata del arte de tallar la roca y la piedra para crear figuras que permanecen durante años. Esta ruta, llena de belleza por la naturaleza de Bogarra, nació en el año 2012 de la mano de dos vecinos, José Vivo y Lauren García, este último escultor profesional. Decidieron unir arte y paisaje y crearon una auténtica obra sobre La Hoz de Bogarra, un cañón del Río Mundo con algo más de dos kilómetros.

Desde aquel año, diferentes escultores viajan hasta Bogarra el primer fin de semana de mayo para celebrar las **Jornadas de Esculturas en el Paisaje**. Un evento que puede verse en directo por todo el mundo que lo desee. Durante todo el año también podrás visitarlo, ya que la ruta de las esculturas se encuentra totalmente señalizada. Todo el término se encuentra íntegramente dentro de la Zona de Especial Conservación de los cañones del Segura y del Mundo, parte de la Red Natura 2000 de la UE y Zona de Especial Protección de Aves. Ahora podrás encontrar un museo al aire libre permanente que alberga más del centenar de obras.

Pero la naturaleza de este lugar, además de arte, también te ofrece descanso, que lo encontrarás en la **zona de recreo El Batán**, una de las joyas que atesora el municipio. Bajo los Picos del Padrastró y siguiendo la hoz del Río Bogarra divisarás una enorme cascada de hasta 25 metros de altura de agua natural procedente del arroyo, formada en la época íbera. Se trata de un espacio natural con una fuerte protección medioambiental, pues en El Batán se puede distinguir distinta flora, pero, sobre todo, grandes formaciones de travertino en toda su cascada. Unas rocas sedimentarias que realiza y talla el recorrido del agua.

Querer callejear por el mundo rural, por sus callejuelas repletas de jardines y zonas de descanso, adentrarte en un espacio de descanso






Ruta de las esculturas. Bogarra.



Miradro Picayo. Bogarra.

y desconexión, es visitar Bogarra. En su **Plaza del Cabezuelo**, lugar céntrico del municipio, encontrarás una zona de descanso con jardines verdes, arboleda con sombras y arte histórico. Allí podrás avistar una réplica de la Esfinge de Haches, que fue encontrada en 1945 por un vecino mientras araba sus tierras en las inmediaciones de la Atalaya de Haches. La Esfinge es testigo de privilegio de la historia del municipio. Con este descubrimiento se demostró que en

## OFICINA DE TURISMO DE BOGARRA

 Calle Calvario, 16, 02130, Bogarra (Albacete)  
 625 54 81 09 ☎  
 [turismobogarra@gmail.com](mailto:turismobogarra@gmail.com)  
 <https://bogarraturismo.com/>





Bogarra hubo un asentamiento ibero, pues la escultura data del siglo V a.C.

Bogarra está bañada por su río denominado con el mismo nombre y numerosos arroyos que rodean el municipio y recorren sus aldeas. Tan importante fue el agua en antaño que la localidad cuenta con **abundantes lavaderos** que todavía se conservan en buen estado. Estos eran sitios donde las mujeres podían lavar su ropa, pero también eran puntos de reunión, donde estas se congregan para contar sus historias y su día a día.

Como buena manchega, Bogarra celebra por todo lo alto el **Corpus Christi** año tras año. **Alfombras de flores**, altares, la misa y la procesión son algunas de las actividades que descubrirás en el pueblo manchego. Sus calles son engalanadas por todos los vecinos con altares ubicados en distintos puntos del trayecto por donde discurre la procesión. Una de las tradiciones más arraigadas, las alfombras de flores aromáticas y pétalos, comenzó en el año 1974. Este pueblo cuenta con abundantes plantas aromáticas en todo su entorno natural. El párroco Alfredo Fernández ordenó en aquel año confeccionar la



Batan. Foto: Juan Martínez.



Bogarra.

primera alfombra de flores naturales al artista local Quijano, que la realizó en la Plaza Mayor con la ayuda de algunos vecinos. Allí se comenzó la historia de esta actividad, que sigue perdurando en la actualidad. Son los propios vecinos los que cosechan las plantas y flores como son el romero, mejorana, retama, espliego y rosas de distintas tonalidades, todas ellas ubicadas en su término municipal y destinadas a su Corpus Christi.

Ir hasta Bogarra es olvidar tus problemas y sentir la vida viva.



Festividad del Corpus. Alfombras de flores.

# Elche de la Sierra, apasionáte

En cabeza de comarca, Elche de la Sierra te abre las puertas a la Sierra del Segura. Situada en el centro de esta, tiene la ubicación ideal para conocerla y que puedas realizar turismo en toda la serranía sur albaceteña. Cuenta con recursos turísticos únicos en zonas urbanas y en la naturaleza. Sus fiestas son seguidas por cientos de turistas, hecho que ha dado lugar a que obtengan dos fiestas de Interés Turístico. Y en la que esperamos que tú, querido lector, vengas a disfrutar.

Elche de la Sierra ya te seduce cuando llegas por el 'Collao Hellín' y el sol impregna de luz la Parroquia Santa Quiteria, la primera imagen que tendrás de Elche de la Sierra. Los edificios se redescubren bajo el manto de la iglesia, con calles amplias de luces y sombras. Un pueblo vivo de gente trabajadora y orgullosa de ser de Elche de la Sierra.

Y es que Elche de la Sierra y sus tradiciones van de la mano gracias a todos sus vecinos. El trabajo realizado durante muchos años por todos ellos ha hecho que este municipio cuente con dos fiestas de renombre en todo el panorama nacional.

El Corpus Christi es una festividad muy arraigada entre los vecinos, sobre todo, con sus coloridas alfombras de serrín y viruta. La noche anterior al domingo del Corpus, el pueblo se viste con sus mejores galas. Los alfombristas cubren las calles de Elche de la Sierra con un tapiz de serrín. Adornos florales, detalles eclesiásticos y un arte efímero que apenas engalanan las calles de Elche durante tres horas. El paso de la Custodia y los niños que ese año toman la comunión difuminarán semejante belleza para borrar para siempre esas trabajadas y únicas

alfombras. El próximo año, los alfombristas se encargarán de crear otros dibujos sobre sus moldes y componer una nueva alfombra. El esfuerzo de todos los vecinos por años y los meses de trabajo anterior al Corpus han hecho que las alfombras de serrín gocen de Fiesta de Interés Turístico Nacional y B.I.C. (Bien de Interés Cultural).

Conocida por la Cuna de los Encierros, Elche de la Sierra posee uno de los **encierros por vereda** más remotos de la comarca, aunque no los más antiguos. Las reses bravas son el epicentro de las fiestas populares en septiembre y en las patronales, en honor a San Blas, de febrero. Estos encierros de toros, también muy inveterados entre todos los vecinos y aficionados al mundo del toro en España, están declarados de Interés Turístico Regional.

Pero es que este municipio, además de tradición, también tiene mucha historia. Cuentan las antiguas leyendas que en Elche de la Sierra murió **el general Cartaginés Amílcar Barca**, padre del gran Aníbal Barca, combatiendo contra los romanos. El punto de este suceso se escribe en la pedanía de Villares, a tan solo 2 km de Elche de la Sierra. Se trata de una meseta donde está situada una necrópolis con dos tumbas visigodas y las réplicas de dos estelas funerarias romanas. También se rehabilitó la zona para crear un mirador, el único adaptado de toda la provincia de Albacete. Te invitamos a visitarlo, ya que dispone de un merendero con unas imponentes vistas a la Peña San Blas y Villares. Un símbolo indiscutible de Elche de la Sierra.

Como también lo es su gran lavadero, un espacio único que atesora esta población. Se trata de **uno de los lavaderos públicos en uso más**



Alfombras de Serrín de Elche de la Sierra. Fiesta de Interés Turístico Nacional. Calle. 2017.



**grandes de toda la región** de Castilla-La Mancha. Entre sus 75 zonas de lavado, creadas con granito, todavía descubrimos a mujeres que lo utilizan para lavar ropa del hogar de grandes dimensiones. En su ubicación descubrirás un ambiente fresco gracias a sus dos cañones de agua fresca y limpia, ya que procede del paraje La Poza, un manantial natural de la localidad. Cuentan las mentes sabias y recuerdan los más mayores que en los días más calurosos del año un baño entre amigos siempre era un gran plan.

Si el lavadero es único, su iglesia sigue por el mismo camino. La gran y exuberante **Parroquia de Santa Quiteria** de Elche de la Sierra, la más grande de la Sierra del Segura, data del siglo XVII. De estilo neoclásico, es un templo de bella estructura arquitectónica cuya obra fue dirigida por el arquitecto Francisco Pérez Rodríguez entre los años 1783 y 1788, y está declarada Bien de Interés Cultural. En su interior se encuentra un majestuoso órgano histórico del siglo XVII, que quedó dañado tras la Guerra Civil. Se restauró en el año 2005 y ahora podrás adentrarte en su interior en la visita guiada que ofrece el municipio.

Desde hace apenas unos meses, Elche de la Sierra cuenta con un espacio único en todo el panorama español. Olor a serrín y tinte, el tacto de las texturas, efectos especiales, música de fondo y el sentir del amanecer más bello de Elche de la Sierra es lo que desvelarás al adentrarte en su **Museo de las Alfombras de Serrín**. El único espacio dedicado al arte efímero en toda España. Al entrar en este espacio te sumergirás



Lavadero.



Área recreativa Almilcar Barca.

en una experiencia inmersiva para trasladarte a los días del Corpus Christi. Fue inaugurado en el mes de junio de 2022 y ya cuenta con miles de visitas, pues ya lo han visitado más de 3.000 personas en solo un año. Una cita obligada si visitas Elche de la Sierra.

Esta localidad albaceteña también es una alternativa para el **turismo de deporte**, ya que ofrece gran diversidad de ellos. Escalada, senderos, montañas, aguas bravas y un sinfín de actividades deportivas al aire libre para conocer los entresijos de la naturaleza de Elche de la Sierra. Para los amantes del deporte, nuestra localidad te ofrece alguna alternativa para cada uno de ellos. Podrás hacer escalada tanto de iniciación como avanzado en vías homologadas, rutas de senderismo con 14 senderos señaliza-

dos, rafting en las aguas bravas del río Segura, rutas de bicicletas y motos, trails de montaña y más actividades acordes a todos los públicos. Muchas de estas actividades cuentan con guías que te ayudarán con las pesquisas técnicas y te contarán la historia de Elche de la Sierra.

Podríamos ocupar hojas y hojas hablando sobre Elche de la Sierra. Pueblo repleto de gente trabajadora, artistas, escritores, poetas, emprendedores. Rodeado por el río Segura donde podrás disfrutar del baño, la pesca, kayak, rafting y de su entorno natural. Elche de la Sierra, pueblo de gastronomía, de fiestas, de cooperación entre sus vecinos. Lugar de descanso, de turismo rural, de naturaleza y mucho deporte. Elche de la Sierra, tu pueblo por descubrir. ¡Te esperamos!



#### OFICINA DE TURISMO DE ELCHE DE LA SIERRA

🏠 C/ Calderón de la Barca, 02430, Elche de la Sierra (Albacete)  
 ☎ 698 949 352 📞  
 ✉ info@turismoelchedelasierra.com  
 🌐 https://turismoelchedelasierra.com





# Férez, la joya serrana

**P**ueblo pequeño, pero con enormes corazones es nuestro querido Férez. Gente bonita con la que descubrirás las mejores historias de antaño, incluso te darán a conocer todas sus tradiciones de buena mano. Municipio, de olivos y almendros y de hortalizas en sus huertos. Situado cerca del Cañón del río Segura, y a escasos kilómetros de la cola del pantano del Cenajo, repleto de distintas aves acuáticas y diversas especies de peces. En Férez podrás descansar y olvidarte de cualquier problema. Aquí vivirás la vida cada segundo y sentirás una viveza inigualable de la que nunca te querrás desprender.

Porque Férez ostenta uno de los miradores más suntuosos de toda la Sierra del Segura, **El Mirador de Híjar**. Te invitamos a observar el cañón formado por el río Segura a su paso por Férez y las montañas. Un pintoresco paisaje para contemplar el agua cristalina del Segura, cultivos de secano como el almendro y el olivo y otras especies como son los chopos, abedules y sauces.

Desde este mirador divisarás el meandro que realiza el río en el paisaje, antes de llegar a la esplendorosa panorámica que deja el pantano del Cenajo. Diversa cantidad de flora y fauna conviven en estas montañas con plantas aromáticas como el romero o el tomillo, o el esparto. También para entrar en contacto con grandes macizos calcáreos del subbético de Castilla-La Mancha. Fácilmente podrás contemplar a las cabras montesas, muy típicas de esta zona, bajando hasta el pantano a beber agua.

Gracias a todas estas aguas, Férez tiene una próspera agricultura y muchos enclaves de alto valor ecológico y paisajístico. Entre su

agricultura la viña. Es por ello por lo que aquí encontrarás vinos de gran calidad, aceite puro de oliva y aceitunas en conserva, que son ya símbolo de Férez.

Te invitamos también a discurrir por las calles de Férez hasta encontrar su **Iglesia de Ntra. Sra. De la Asunción**, ubicada en la Plaza del Ayuntamiento. Se trata de uno de los edificios más distintivos e interesantes de la población, que data del s. XVI. Antaño fue una mezquita árabe, la cual toda su estructura es de estilo gótico. Actualmente solo se conserva la cabecera de la bóveda de crucería típica de su estilo, con planta de 3 naves y tejado a 2 aguas. Con la Guerra Civil parte de este patrimonio fue expoliado y destruido. En los años 60 se realizaron varias reformas para conservar esta iglesia tan concurrida y admirada por todos los vecinos. En su interior también se conservan importantes figuras artísticas como una Santa Ana del S. x. XVI, dos piezas con estética de la imaginería murciana del s. XIX, un Jesús Nazareno y una virgen Dolorosa.

En su interior también se conserva **el órgano, una joya del s. XVIII** que fue construido por José Llopis, la misma persona que construyó el histórico órgano de Liétor, municipio también de la Sierra del Segura. Su caja es de madera y decorada al estilo barroco rococó, predominante en la época. Algunas de las piezas fueron destruidas durante la Guerra Civil, pero gracias a la iniciativa de todos los vecinos ya se está trabajando para su restauración.

Una de las mejores épocas para contemplar Férez es la primera. Con la llegada de esta en el mes de marzo, Férez se viste de gala. Y es que en esta época del año vivirás con los fereños



*Molino de la Mora.*

momentos indiscutibles e inigualables. Una de las actividades que más te recomendamos es viajar hasta este municipio para ver la espectacular estampa que nos deja la **floración del almendro**. La primavera tiñe de color rosa y albo sus campos dejando un paisaje que jamás se borrará de tus retinas. La floración del almendro apenas dura unas semanas y es todo un espectáculo para la vista.

Pero esto no es todo, coge tu mantón y tu vestido de volantes y disfruta de su **tradicional feria de abril**. Cita imperdible es en este mes para todos los fereños. Bailes, música,



Mirador Puente Hija. Foto. Víctor Padilla.

flamenco, verbena y mucho más encontrarás en este evento tan solicitado por todos los vecinos de la comarca, que se desplazan hasta el municipio para acompañar a todos los fereños.

Las calles de Férez te invitan a adentrarte en todo su interior. Callejuelas estrechas y retorcidas, sinónimo de su pasado musulmán, con rincones inesperados llenos de historia. Tú que estás leyendo estas páginas y sientes que te apasiona el mundo rural, no lo dudes más. Férez es tu pueblo que visitar. Pasea por sus calles, visita el casco antiguo, saborea su cocina tradicional y hasta cata de vino podrás

paladear. Diferentes deportes al aire libre se pueden realizar en Férez desde senderismo, bicicleta y, para los amantes de la montaña y el *trail*, una vez al año se realiza esta prueba en el municipio. Si tu deseo es un chapuzón, en las aguas cristalinas del río Segura disfrutarás de un buen baño en distintas zonas habitadas para ello.

No te lo pienses más y visita Férez para desconectar. Solo, con familia, pareja o amigos, Férez te abrirá sus puertas al municipio lleno de cultura, fiestas, historia, gastronomía y mucho más. ¡Te esperamos!



Panorámica de Férez



Organo Histórico Férez. Foto. Víctor Padilla



#### AYUNTAMIENTO DE FÉREZ




Plaza de la Iglesia, 2, 02436 Férez (Albacete)



[www.dipualba.es/turismoferez](http://www.dipualba.es/turismoferez)



967420122



# Letur, pueblo de agua

Si por algo destaca nuestro municipio de Letur es por ser el pueblo indiscutible del agua, de historia, de festivales, pueblo de Rozalén, de turismo, de gastronomía. Letur, un lugar que no te podrás perder. Porque este municipio te redescubre sus casas sobre la piedra, su casco antiguo empinado y empedrado, te enseña a cuidar el medio ambiente y a disfrutar de un lugar de ensueño. Colores verdes resaltan sus jardines, todos ellos repletos de fuentes, piscinas naturales y mucha agua. Venir a Letur es despertar en ti las ganas de vivir en el mundo rural. Letur es mucho más que un pueblo.

Porque aquí encontrarás arte en todos sus rincones, ya que atesora un gran patrimonio histórico artístico por todas sus calles. Callejear es encontrarnos con maravillas como el **Arco de Las Moreras**, un antiguo acueducto natural, que conducía el agua proveniente del nacimiento de Las Fuentes y que abastecía a todo el recinto; la Calle Albayacín, considerada uno de los mejores ejemplos de arquitectura islámica de la villa; Puerta del Sol, antigua puerta de acceso al conjunto amurallado formada por dos arcos de medio punto, uno como pórtico y otro como arco fajón; **ermita de la Concepción o del Alto** con portada de gusto renacentista y artesonado de estilo mudéjar o algunos Restos del castillo que data del s. XII, actualmente desaparecido y donde ahora podemos encontrar un edificio en el que se ubica un teatro de los años 50 del siglo pasado y el Museo Etnológico situado en la Plaza Mayor.

Si hablamos de Letur, hablamos de tres barrios nuevos: La Era del Rosal, San Antón y Eras y de su **casco antiguo con trazado medieval**. Y es que Letur fue declarado en 1983 **Conjunto**



*Turismo familiar.*

**Histórico-Artístico** por ser el trazado medieval de origen árabe mejor conservado de la provincia de Albacete. Su casco antiguo está realizado en tapial, a base de tierra, agua y cal, junto con piedra, madera y caña; nos recuerda su pasado andalusí.

La **Iglesia Parroquial de Santa María** de Letur fue declarada Monumento Nacional en 1982. Comenzó a construirse en el s. XV y finalizó en el s. XVI, de ahí que la mayoría de sus elementos sean de estilo gótico salvo la portada, que es renacentista. A destacar las magníficas tablas pertenecientes al **retablo del Altar Mayor del s.XVI** y también la Pila Bautismal del mismo siglo.

No hace falta adentrarse en los rincones más recónditos de Letur para escuchar **el cantar de**

**sus aguas**. Este bien que nos da la naturaleza bulle y resuena por todas sus callejuelas. En este precioso valle verde podemos encontrar innumerables acequias, malecones, pilares, fuentes, charcos, balsas, ramblas y arroyos. El agua siempre está presente en Letur. Sin olvidarnos del **Charco de Las Canales** habilitado también como zona de baño y del **Charco Pataco** con su agua cristalina y exuberante naturaleza.

Letur tiene una gran agenda de actividades culturales anual, pero se puede decir que las más concurridas son las que realizan en los meses de verano. Se trata de eventos que se llevan celebrando hace muchos años, y otros que comenzaron 'poquicos' años atrás. Hablamos por ejemplo de sus tradicionales festejos taurinos que se vienen celebrando desde el s. XVII y que



se celebran en el Arroyo del Lavadero entre el 14 y el 20 de agosto. Otras tradiciones llevan poco recorrido en la historia, pero llegaron para quedarse y para tener matices en los libros de historia. En esta ocasión os hablamos de **Bel-Arte**, un evento que se celebra en el mes de julio y donde el casco antiguo de Letur se llena de luces para engrandecer todavía más su belleza. Puedes recorrer todo el trayecto de las velas y apreciar el encanto de Letur. Además, se acondicionan varios espacios donde artistas locales y de fuera se fusionan con el atractivo entorno. El objetivo es dar a conocer este municipio a través de la cultura y hacer de Letur un pueblo con hechizo y embrujo.

Y sí, todos vosotros conocéis a **Rozalén**, pero nosotros todavía más. Rozalén es de Letur y no podemos estar más orgullosos de que lleve el nombre de nuestro pueblo hasta todos los puntos de España. Siempre le estaremos agradecidos por el magnífico festival que realiza año tras año. Hablamos de **LeturAlma**, el festival más bonito de todo el verano que fue fomentado por nuestra querida Rozalén. Su objetivo es promocionar todos los pueblos de la Sierra del Segura y, un fin de semana en el mes de julio, se realiza este festival con un sinfín de actividades lúdicas para todos los públicos. Desde teatros infantiles y talleres, pasando por el mercadillo de productos artesanales de la zona y rondas de animeros, hasta el concierto donde actúa Rozalén y muchos más artistas de España.

Este municipio albaceteño se asienta sobre un peñón de piedra haciendo que tenga vistas vertiginosas a todo su bello valle. Para redes-



Casco histórico.

cubrirlo te aconsejamos asomarte a todos sus miradores y balcones naturales. Así, te confiamos visitar los siguientes miradores: La Molatica, San Sebastián, Artezuela, Arco de las Moreras y, sobre todo, el mirador Starlight, donde no existe contaminación lumínica y se pueden contemplar todas las estrellas.

Letur, de los pueblos más bonicos que existen, y tenemos la suerte de tenerlo en el bello enclave natural de la Sierra del Segura.



Piscina Natural Las Canales.



Iglesia de Letur.



Cascada Letur. Foto: Juan Martínez.



#### OFICINA DE TURISMO DE LETUR

📍 Plaza de las Moreras, 02434, Letur (Albacete)  
 ☎ 967 58 72 27 – 666 83 20 09  
 ✉ [turismoletur@dipualba.es](mailto:turismoletur@dipualba.es)  
 🌐 <http://turismoletur.es/>



# Liétor, historia presente

Liétor es tierra de contrastes, entre historia y cultura, casco antiguo, agua y naturaleza. Nos deleita con paisajes montañosos, calles estrechas y edificios llenos de historia. Este municipio es bello y muy turístico, además de uno de los más concurridos de toda la Sierra del Segura. Y si todavía no nos crees, te cuento que Liétor ganó la segunda edición del Pueblo más bonito de Castilla-La Mancha en el año 2017. ¿Sigues sin creernos? Aquí va otro dato, Liétor fue uno de los municipios elegidos por el director de cine José Luis Cuerda para grabar parte de su película Amanece que no es poco. ¿Ahora ya nos crees no? Mira en el calendario y reserva ya una fecha para visitar Liétor, su gente te recibirá con los brazos abiertos y nosotros, a continuación, te dejamos varias pinceladas que hacer en este bello municipio con un legado artístico y monumental.

Ya en Aýna te contamos que existe una ruta sobre la película de José Luis Cuerda, Amanece que no es poco. Pues bien, esa ruta sigue en el municipio de Liétor. Visitar los escenarios donde se grabó la película es una cita que no te podrás perder. Uno de los puntos clave y más representativos de este rodaje se encuentra en nuestra ermita de Belén, que podrás visitar siempre con nuestro guía de la oficina de turismo.

La **Ermita de Nuestra Señora de Belén** es uno de los atractivos más bonitos que te encontrarás en Liétor. Se trata de un edificio que fue construido en 1570 y que fue declarada Monumento histórico artístico en 1976. Lo que más llama la atención es su espacio interior por su originalidad y murales, que están considerados como la mejor colección de pintura popular del s. XVIII. Tal es su encanto que sirvió de inspiración para

decorar algunos escenarios de la película de Cuerda, como la casa del cura.

Sin lugar a duda, uno de los signos de identidad más importante que tiene Liétor son sus **órganos históricos**. En la actualidad se conservan tres que están en completo uso. Tal es la importancia, que Liétor celebra cada año **el Ciclo de Concierto de Órgano más importante de toda la provincia** y está declarado Fiesta de Interés Regional. Los conciertos se llevan a cabo los dos últimos sábados de mayo y los dos primeros de junio. En la iglesia Santiago Apóstol encontrarás museo parroquial y el órgano histórico de Joseph Llopis Meseguer, que data de 1787 y en la iglesia del Convento otro de Alain Faye, de 1993. En ambos han podido actuar concertistas de reconocida fama internacional.

Durante el Ciclo de Conciertos de Órganos, esta localidad también celebra las jornadas abiertas de **Los Patios de Liétor**. En este pueblo se encuentran casas solariegas de los siglos

VII y XVIII, como la de Los Tovarra y Galera. En algunas de ellas se rodaron escenas de la película de José Luis Cuerda, como en la casa de Los Tovarra. Unos espacios únicos y dignos de admirar que solamente se abren al público durante estos días.

Callejea por las innumerables estrechas calles de Liétor y **encuentra el Convento de los Carmelitas Descalzos**, una obra que comenzó en el año 1682 siguiendo la traza del carmelita Fray Francisco de San Joseph, y finalizó en 1696. Fue habitado por los padres carmelitas hasta la desamortización de Mendizabal en 1835 quedándose como ayuda de la parroquia. En la actualidad es el santuario de la patrona de Liétor, Nuestra Señora del Carmen, y se encuentra cerrado. Para poder visitarlo se requiere cita previa.

Pero lo más llamativo se encuentra bajo su altar, donde se localizó una cripta en la cual se conservan los cuerpos allí yacentes de frailes y bienhechores del convento. Las condiciones de



*Ermita de Belén.*



la cripta han hecho que estos estén conservados íntegramente y sean auténticas momias, con los ropajes intactos y las manos en posición de rezo sosteniendo cruces de madera. Ahora son conocidas como **las momias de Liétor**.

Pero si tú visitante estás buscando la mejor zona de descanso y de baño, sin lugar a duda, la **presa Bermeja** es tu lugar ideal. La playa en la montaña. Porque sí, aquí encontrarás esa calma que te da la playa, aguas tranquilas y aguas vivas. Y mejor aún que la playa, porque en esta presa podrás divertirti lanzándote presa abajo con tu flotador, como si de un tobogán se tratara. Podrás pasar el día en este paisaje a orillas del río Mundo que te embrijará con su diversa vegetación y distintos animales de agua o que viven cerca de esta como pueden ser el cormorán, la garza, patos, nutrias, truchas, barbos, etc. Un lugar paisajístico único y que los letuarios cuidan y respetan durante todo el año.

Liétor está ubicada a las alturas del **río Mundo**, es por ello por lo que cuenta con **varios miradores de auténtico vértigo**, pero con preciosas panorámicas a su encantador paisaje. Uno de los más espectaculares es el mirador del Pilancón, en el cual se construyó una pasarela en el año 2013. Desde allí se observa la huerta letuaria y sus agrestes montes. También las cuevas del Pilancón, formadas en la piedra tobácea donde se asientan parte de las casas del casco antiguo. En este mirador te encontrarás a 100 metros sobre el nivel del río Mundo y contemplarás las auténticas casas colgadas, de vértigo, y que todavía siguen en uso. Asimismo, hallarás otros miradores también muy aconsejables para disfrutar de esplendorosas vistas como son los miradores de Portillo y Pompa.


Ahora el Río Mundo también se puede sobrevolar. En este municipio encontrarás la **tirolina urbana más grande de España** con más de 600 metros de ida y vuelta. En ella recorrerás un espacio con auténticas vistas a la naturaleza, contemplarás el balcón que forman las casas sobre el Río Mundo y sus agrestes montañas.




Panorámica. Vista Liétor. Foto Aeromundo

Lleva abierta apenas unos meses y ya han disfrutado de ella cientos de turistas.

Liétor es mucho más que todo esto, pero en dos páginas no podemos estrujarlo todo. Liétor también es mucha más historia, es deporte, es cultura, es calma y un sinfín de calificativos más. Ven a Liétor y disfruta de nuestra calma, nuestras montañas nuestros simbólicos lugares que te dejarán prendado y, además, esta localidad te producirá una sensación incuestionable. Introduce este destino para tu próxima escapada y déjate cautivar por Liétor.



El Pilar.



Órgano Iglesia Parroquia S. XVIII.



Presa Bermeja. Río Mundo. Área recreativa.



#### OFICINA DE TURISMO DE LIÉTOR



Plaza Mayor, 02410, Liétor (Albacete)



967 20 09 06 – 673 60 31 28



lietorturismo@gmail.com



www.lietor.es





# Molinicos, corazón de la sierra

En el corazón de la Sierra del Segura, alegre y divertido te recibirá siempre nuestro municipio de Molinicos. Amanecerá que no es poco y te deleitará con las más bellas puestas de sol, donde su luz aparecerá entre sus montañas dejando unas calles de luz rojizas. Molinicos, pueblo de museos, de película y de costumbres y tradiciones. El cañón del Río Mundo atraviesa este municipio dejando espectaculares paisajes, donde cada día es diferente al anterior. Querido turista, sigue leyendo porque te vamos a redescubrir un pueblo de ensueño.

La **ruta cinematográfica de la película Amanece, que no es poco** sigue en Molinicos. Este municipio, junto a Liétor y Ayna, también fue elegido por el cineasta José Luis Cuerda para rodar su película. El albaceteño Cuerda grabó muchas de las escenas aquí, donde se destacan imágenes plasmadas en la Plaza Mayor y en el antiguo ayuntamiento.

Molinicos alberga un **ayuntamiento de museo**. Se trata de un edificio construido a mediados del s. XIX, tras la emancipación del municipio. Por entonces su uso era para situar el ayuntamiento, pues Molinicos no tenía ningún edificio público para establecer sus oficinas. Actualmente esta construcción acoge un museo único en Castilla-La Mancha con esta temática. Se trata de **la Casa del Níscalo**, un museo micológico especializado en setas, pues en Molinicos podrás recolectar muchas de ellas, en especial el Níscalo, también denominado guíscano o robe-lión. Un lugar donde obtendrás la información adecuada y adquirirás conocimientos sobre los recursos naturales. Te adentrarás en el fantástico mundo de los hongos y las setas. Además, en

este municipio se celebra cada segundo fin de semana de noviembre las **jornadas micológicas**, donde se realizan diferentes actividades como salir al monte a recolectar setas, saber identificarlas o una comida degustación con cada una de ellas.

Si todavía no te has quedado prendado de Molinicos, sigue leyendo porque te quedarás fascinado de él. En este municipio encontrarás un **Museo a Cielo Abierto**, es decir, al aire libre. Se trata de grandes murales ubicados por todo el pueblo con amplia temática en las que destacan el ensalzamiento de la figura de la mujer, el trabajo en el campo, la vida en el pueblo y los acontecimientos que en este suceden. Un recorrido artístico que redescubrirás callejeando por Molinicos.

Maravillado por su **Museo de los Oficios** quedarás. Un espacio donde descubrirás los oficios más tradicionales junto a todos los útiles y herramientas que se utilizaban tradicionalmente. Ocupaciones como molineros, almazareros, resineros, tejeros, pineros, esparteros, destiladores, truferos, apicultores, pastores, herreros y muchos más, para mostrarte como era el trabajo de antaño, con sus dificultades y la escasa automatización.

Cada mes de agosto, los rincones del casco antiguo de Molinicos rebosan de música. El **Festival Música en los Rincones** ya es una cita imprescindible para todos los vecinos de la comarca y comunidades vecinas. A través de un paseo por sus calles, te adentrarás en una experiencia musical sin igual. Diferentes músicos



Música en los rincones 2023



Acueducto medieval.

y estilos se encontrarán en sus rincones para deleitarte con sus propuestas musicales, una forma atractiva de conocer la música y Molinicos. Sumérgete en la Nueva Orleans de la Sierra del Segura, donde los espacios de la localidad son auténticas Plazas Jackson, donde se fusionan diferentes géneros musicales en un enclave único.


Molinicos conoce de primera mano de donde viene y no quiere olvidar tan pronto su pasado. Para que los más pequeños conozcan la forma en que antiguamente se garantizaba el sustento alimenticio, cada año celebra su tradicional **Mataero Popular**. Una tradición remota que es ya símbolo de identidad y cultura. En la plaza del antiguo ayuntamiento se recrea la tradición de la matanza del cerdo y la elaboración de embutidos. Lo que ahora es una fiesta y motivo de reunión y aprendizaje entre todos los vecinos, antiguamente salvaba parte del sustento alimenticio del año a las familias más pobres.

Ahora, cada puente de la Constitución se vive una jornada de alegría y concentración, donde se ofrece al visitante aguardiente y casaos (higos secos con nueces en su interior) y, sobre todo, chusmarro para comer.

El entorno natural de Molinicos nos redescubre pasajes de su historia. Parte de ella la vemos en el **Arco de los Molinos**, un acueducto que sirvió antiguamente para abastecer los molinos harineros que existían a lo largo del cauce del

arroyo. Su historia sigue a lo largo de varios vestigios que encontramos en sus pedanías. Uno lo descubrimos en la aldea de Torrepedro, donde podemos visualizar una **Atalaya que servía de frontera entre cristianos y musulmanes**, y que actuaba como torreón de vigilancia. Está ubicada en lo alto de una montaña, sobre una mole imponente de roca y desde aquí se divisan las proximidades de Yeste. La segunda se trata de la **Atalaya del Morcillar**, construida entre los siglos XII y XIII y que consta de una torre y un cortijo.

Molinicos te muestra un pueblo rural con sus matices modernos. Calles empedradas con murales actuales de antaño. Un pueblo de película y que José Luis Cuerda supo ver desde el principio para dejar inmortalizado Molinicos para la historia. Molinicos es unión, familia, alegría y bondad. Nunca te faltará nada si a Molinicos te desplazaras, porque su gente siempre recibirá con los brazos abiertos a todo el visitante que pasee por su pueblo. Vente a Molinicos y descubre un pueblo inestimable.



Panorámica Molinicos



#### OFICINA DE TURISMO DE MOLINICOS

 Calle Mayor, 44, 02440, Molinicos (Albacete)  
 687 07 12 64   
 turismomolinicos@gmail.com  
 <https://www.molinicos.es>



# Nerpio, entre la historia y la naturaleza

**N**erpio es pueblo ornitológico, con árboles centenarios y cientos de aves rapaces en sus entornos. Municipio de arte rupestre, de rutas para los sentidos y gastronomía sin igual. Venir a Nerpio es abrir tu mente a un pueblo que te hará sentir en paz, libre y en constante contacto con la naturaleza. Porque Nerpio atesora instantes únicos en sus bellas callejuelas al paso del río Taibilla. Ven y enamórate de Nerpio.

Este municipio de la Sierra del Segura **alberga el 70 % del arte rupestre de Castilla-La Mancha**. Se trata de los restos más antiguos y espectaculares que se pueden encontrar en toda la región. Recoge más de sesenta abrigos de pinturas en la zona donde destacan los conjuntos del Torcal de las Bojadillas y La Solana de las Covachas, declaradas Patrimonio Mundial por la UNESCO en 1998. Las pinturas se encuentran íntegras y completas y Nerpio ha sabido ponerlas en valor dentro de los parajes donde fueron concebidas. Un auténtico museo al aire libre, unido a la flora, fauna y la geología del municipio. Un espectáculo de la naturaleza que no deberás dejar pasar la oportunidad de visualizar.

Si por algo es conocido Nerpio es por la **nuez**, recientemente catalogada con denominación de origen protegida. Nuestro municipio cuenta con **nogales centenarios** que producen una nuez de extraordinaria calidad, que cuenta ya con Marca de Calidad reconocida a nivel regional y Denominación de Origen Protegida Nuez de Nerpio. Tal es el valor que sus vecinos le dan a este producto, que crearon su propia **Feria de la Nuez**. Esta jornada se celebra en el mes de noviembre y se realizan diferentes actividades como una cata de diferentes variedades



Ruta del Zarzalar.

de nuez, entrega de premios "Nuez de Oro", stands, talleres, muestra del ganado autóctono de la zona, degustación de gastronomía típica, entre otras muchas más actividades. Si quieres probar esta nuez tan exquisita no dudes en venir hasta Nerpio para saborearla en el lugar donde ha sido cultivada.

Además, estos árboles centenarios gozan de una belleza inigualable. Por ello no podrás abandonar Nerpio sin realizar la llamada **Ruta de los Nogales Centenarios**. Te sumergirás en un hábitat mágico recorriendo los ríos Acedas y Taibilla y contemplando estos árboles que son seña de identidad de Nerpio. Hoy en día se está luchando para que los nogales se conviertan en un motor de desarrollo económico. Estos



Ruta del Zarzalar.

árboles llevan años de lucha para sobrevivir a la falta de cuidados que ahora se han solventado. El objetivo es que sigan latiendo muchos años más y den vida al municipio.

Que no os sorprenda si os decimos que Nerpio cuenta con uno de los cielos más limpios de Europa. Tan libre de contaminación es este entorno y este cielo, que llevó a abrir el **Centro de Interpretación del Universo** e instalar el primer albergue de observatorios de Europa. Todo un lujo para Nerpio.

También se instaló el observatorio de aves de Mingarnao, el primero construido en la región para la observación de rapaces carroñeras. Y es que en este municipio sobrevuelan una gran



cantidad de aves rapaces. Desde este punto divisarás cientos de especies de estas aves, donde también se les alimentan. Igualmente, no nos podemos olvidar de presentarte el **turismo ornitológico de Nerpio**. Su término municipal consta de 43.700 hectáreas repletos de ríos, escarpes rocosos, montañas y zonas forestales es un lugar ideal para observar las especies de aves típicas de este ecosistema. La libre polución de todo este entorno natural ha hecho que hasta la fecha se hayan dividido más de 180 especies de aves distintas como la perdiz roja, garza real, cigüeña negra, buitre leonado, azor común, grulla común, vencejo real, búho real o ruiseñor común, entre otros. Parte del territorio de Nerpio está integrado en la ZEPA (Zona de Especial Protección para las Aves).

No existe la menor duda que realizar deporte nos aporta calidad de vida, y si además lo haces en un entorno como el de Nerpio, te llevarás calidad de vida junto a ganas de vivir la vida intensamente. Esta localidad te regala lugares de ensueño por los que realizar deporte.

La ruta más destacada y la que no debes perderte si estás en Nerpio es la **Ruta del Zarzalar**. Un hermoso trayecto fluvial que transcurre por el interior del Cañón del Taibilla, rodeado de una gran variedad de flora y fauna. Vadearás el río y cruzarás de un lado a otro por los diferentes puentes y pasarelas en pleno contacto con la naturaleza. Una ruta incuestionable en tu agenda por Nerpio. Se puede hacer tanto en familia como con amigos, ya que está diseñada para todas las edades. Además, también puedes elegir entre 11 rutas más que recorren lugares como el Cortijo del Tamaral, Balcones del Pantano, el río Taibilla,



Arte Rupestre. Solana de las Covachas Nerpio.

el Cortijo Zapatero o el Castillo del Taibilla, entre otros. Para los fervientes de la bicicleta, Nerpio también les ofrece rutas para disfrutar por su empinada carretera.

Aquí encontramos la que fue **primera vía ferrata homologada de Castilla-La Mancha**. Cuenta con un nivel K1, K2, K3, K4 y K5 y donde se incorpora un puente tibetano, un puente mono y una tirolina de 160 metros de longitud y 46 metros de altura. Nerpio cuenta con un interesante patrimonio paisajístico y un potencial turismo activo, es por ello que se ha puesto tanto en valor estas actividades deportivas al aire libre. Los turistas disfrutarán de vistas inigualables y que despertarán todos sus sentidos. Pero, sobre todo, desearán siempre volver a Nerpio.

Tradición es ya el **Encuentro de Cuadrillas de Nerpio**, catalogada como fiesta de interés turístico regional. Si eres un fanático del mundo rural y la música, en febrero no podrás faltar a este encuentro tan cultural. Las guitarras ronronean al son de viejas bandurrias y laudes,



Castillo Taibilla.





que bailan al compás de panderetas curtidas por el paso de los años. El folclore está unido a este municipio durante años y desde hace 20, Nerpio acoge este encuentro con tanta ilusión como el primer día. Durante este fin de semana de tanto folclore se lleva a cabo la recepción de cuadrillas, sus actuaciones, degustaciones gastronómicas y actuaciones musicales. Unas jornadas llenas de actos en las que Nerpio rebosa de gente y alegría.


Sin lugar a duda, venir a Nerpio es evadirte de la vida por unos días. Disfrutarás de la naturaleza en todo su esplendor y podrás realizar todo aquello que desees, desde actividades al aire libre como degustar la comida típica que encontrarás en todos sus establecimientos hosteleros. Nerpio te hará olvidar los problemas y sentirás cada segundo de la vida. Ven y disfruta de Nerpio para recargar energía y seguir con tu rutina.



Plantón Covacho.

#### OFICINA DE TURISMO DE NERPIO

 Plaza Mayor, 02530, Nerpio (Albacete)  
 967 438 196 – 645 00 42 29 ☎  
 [info@turismonerpio.com](mailto:info@turismonerpio.com)  
 [www.turismonerpio.com](http://www.turismonerpio.com)



# Paterna del Madera

## y su peculiar color verde

**P**aterna del Madera se describe ella misma como turismo de naturaleza. Pueblo en el que destacan sus bosques de encinas, acebos y pinos bien conservados, que se unen con otras especies típicas como el roble o las fresnedas. Paterna del Madera está rodeada de agua, con arroyos ríos, manantiales y preciosos saltos de agua muy atractivos para el visitante, pues se encuentra ubicada en plena cabecera del Río Madera. Es el término municipal más septentrional de toda la comarca de la Sierra del Segura, pues se encuentra a 1.172 metros sobre el nivel del mar. Además, es toda una oportunidad para los aficionados al turismo micológico, pues aquí existe diversidad de ellos. Casi todo el municipio **se encuentra dentro de la Red Natura 2.000**. Abre todos tus sentidos y lee atentamente porque te mostramos los lugares y actividades más representativos de Paterna del Madera.

### EL CHORRAERO

**El Chorraero** es el nombre que recoge una gran cascada de agua que encontramos en este municipio. El agua procede de una fuente cercana llamada Juanfría y que se une con el río Las Hoyas. Las aguas de Juanfría abastecen a todo el municipio de Paterna del Madera. Es un auténtico espectáculo de la naturaleza, sobre todo en los meses de invierno, donde llega a congelarse por completo, dejando sin habla a todo el visitante que lo contempla.

Paterna del Madera está contorneado por agua, ríos, arroyos y manantiales, que despiertan todos los sentidos de este bello valle. Para que todo visitante no perdiera detalle de todas estas

aguas, se creó **la ruta Carretera del Agua**, un trayecto para realizar en coche tanto solo, como en familia y amigos. Es un recorrido circular para efectuar despacio y deteniéndote en sus miradores, arroyos y cascadas. Además, en estos puntos podrás adentrarte en los bosques por sus senderos bien conservados. Avistarás el peculiar poblado de la Sierra del Agua con su encantadora cascada, bonitos rincones de la Reserva Natural Fluvial del Arroyo de Los Endrinales, las increíbles vistas de la sierra y La Mancha desde la Cuerda de La Almenara, escondidos entornos tallados por el agua como El Goterón o El Peralejo, el chorraero o árboles singulares en un excepcional entorno que son el Pino del Toril y el Tejo Viejo.

En Paterna del Madera no solo podrás realizar el deporte que más se ajuste a tu gusto, sino que mientras lo practicas te deleitarás con unas impresionantes vistas a todo su valle. Los fanáticos de la bicicleta podrán realizar rutas tanto por caminos forestales como por carretera, donde les recomendamos la ruta de la Carretera de la Sierra del Agua, que en todo momento estarán abrazados por la naturaleza. Para la familia senderista, Paterna del Madera se encuentra dentro de la **Red de Senderos Verdenace**, que son sendas homologadas por la Federación de Deportes de Montaña de Castilla-La Mancha. Los patiniegos cuentan con 21 senderos con más de 260 kilómetros homologados y con 6 refugios de montaña de uso gratuito.

Y sí, seguimos hablando de agua porque Paterna del Madera tiene lo más fundamental de esta



*Cascada río Madera.*

vida, el agua. **La Almenara** es una de sus sierras que es todo un lujo de la naturaleza, pues en ella se concentran arroyos, saltos de agua, grandes montañas, valles, espesos bosques, cuevas, fuentes naturales e incluso emblemáticos árboles. Un atractivo muy turístico y en el que además se puede acceder en coche. En estos puntos descubrirás el Sendero del Tejo Viejo y la Senda de Perines.

Paterna del Madera es tu **lugar ideal si te apasiona la micología**. La climatología y la abundante agua con el que cuenta esta localidad hace que en ella abunden diversidad de especies micológicas. Destaca el niscalco, o como se conoce en la zona, guiscano, como la especie más abundante de todo nuestro territorio. Además, se encuentran otras como son las setas de cardo, colmenillas o cagarrias, setas de chopo, champiñones, trompetillas, lenguas de vaca y muchas más, donde en algunos puntos también podemos encontrar un manjar, la trufa.

Nuestro municipio más verde y con más cantidad de bosques alberga una **abundante diversidad de flora y fauna**. Pasear por ellos te llevará a encontrarte con cualquier especie en algún momento. En sus montes destaca mucha variedad de fauna como puede ser la ardilla, el gato montés, la cabra hispánica, la comadreja, la liebre, el jabalí, el ciervo, el gamo, el corzo, el tejón y muchos más que redescubrirás si viajas hasta Paterna del Madera. Entre las aves destacan el buitre leonado, el gavián, el halcón peregrino, martín pescador, calandria, urraca, mirlo, paloma torcaz, y muchas más en las que se recalcan águilas como la perdicera, la culebrera o la calzada. Reptiles como la salamanesca común, culebra de herradura, lagartija serrana, lagarto verde, etc. A la orilla de sus aguas encontramos anfibios como el tritón ibérico, el sapo partero común, el sapo verde o la ranita de San Antonio y en sus aguas predominan la trucha común o el cangrejo de río autóctono.

Sin lugar a duda, Paterna del Madera te hará olvidar el estrés de las grandes ciudades y te



Vista panorámica.

adentrará en un mundo de color verde y lleno de vida. Descubrirás un universo paralelo al que estás acostumbrado. Existe vida más allá de la ciudad y eso te lo mostrará Paterna del Madera. Ven hasta nuestro municipio para descubrir aguas cristalinas, montes sin contaminación y calles de personas con corazón humano. Paterna del Madera ya te espera para conmoverte y hacerte vibrar como sus aguas puras y limpias.



El Batán del Puerto.



Vista panorámica.



#### AYUNTAMIENTO DE PATERNA DEL MADERA

🏠 Plaza Mayor, 1, 02136, Paterna del Madera (Albacete)  
 ☎ 967 29 37 05  
 ✉ info@paternadelmaderaturismo.es  
 🌐 www.paternadelmaderaturismo.es





# Riópez, una maravilla más del mundo

La octava maravilla del mundo la encontramos en Riópez y su espectacular nacimiento del Río Mundo, donde todo visitante queda prendado por sus imponentes vistas. Junto al nacimiento tenemos los Calares del Río Mundo y la Sima, un lugar idóneo para disfrutar de la naturaleza. Y es que este municipio está ubicado en un lugar espectacular, entre las Sierras del Segura y Alcaraz y el Calar del Río Mundo. Riópez es pueblo rural con calles y casas empedradas y lugares de antaño. Municipio del Río Mundo, bosques, y enorme variedad de flora y fauna ibérica. Viajar hasta Riópez es enamorarte de un lugar y que permanezca en ti de por vida. Porque Riópez es capaz de pellizcarte el corazón sin apenas darte cuenta. Contemplar este pueblo es querer trasladar tu residencia hasta el mundo rural.

Quizás nos pasamos un poco en decir que tenemos la octava maravilla del mundo, pero de verdad querido visitante que para nosotros lo es. Tenemos el privilegio de contar en Riópez con el **nacimiento del Río Mundo**, todo un espectáculo de la naturaleza. Se trata del emblema del turismo en toda la comarca de la Sierra del Segura, y es que el Parque Natural de los Calares del Mundo y de la Sima es todo un reclamo para los turistas. El río nace de la Cueva de los Chorros, una salida gigantesca de agua que cae por una imponente cascada con un caudal medio de 750 litros. Esta cueva tiene 50 km de profundidad explorados hasta el momento, una boca de 15 metros de anchura y 25 metros de altura. Y lo más sorprendente es ver cae el agua desde más de 80 metros de altura. Pero el máximo espectáculo lo encontramos con el llamado "reventón", donde este caudal puede llegar a multiplicarse por mil durante horas o incluso días. Este fenómeno de la naturaleza se gesta sobre todo en los meses de invierno



Panorámica Riópez Viejo.

y deben juntarse varios hechos naturales para que se dé acabo como el deshielo, fuertes lluvias, aire y nieve.

Además, en este **protegido Parque Natural de los calares del Mundo y de la Sima**, donde conviven una enorme diversidad de flora y fauna. Desde especies y comunidades vegetales, en las que existen más de 1.300 táxones de flora vascular, junto con árboles como arces, robles, avellanos y **plantas endémicas** de la zona, hasta un catálogo innumerable de fauna. Aquí podemos encontrar rapaces como el quebrantahuesos, el buitre leonado, el águila real o el águila perdicera.

Riópez no solamente es conocido por el visitante por el nacimiento del Río Mundo, sino también por su gran unión con el metal. Aquí se crearon las **Reales Fábricas de Riópez** por el ingeniero

austriaco Juan Jorge Graubner gracias al apoyo del Rey Carlos III en el año 1773. Estas fueron las primeras fábricas de España y las segundas del mundo en la elaboración y producción de objetos de bronce y latón. Para la creación de los productos se usaban las minas de calamina, los recursos forestales de Riópez y la utilización del agua como aprovechamiento energético. Estas fábricas han estado en funcionamiento más de 200 años, hasta el año 1996 donde terminó la producción para siempre. Actualmente en este espacio podemos encontrar un interesante **Museo de Arqueología industrial** con maquinaria de la época, así como herramientas y los modelos que fabricaban. Gracias a la fabricación de esta fábrica, la población de Riópez aumentó considerablemente, también con la llegada de inmigrantes procedentes de Austria. En el año 2010, el Conjunto Histórico de las Fábricas de metales de Riópez fue declarado Bien de Interés Cultural.

El actual Riópar es donde se encuentra ubicado el núcleo de población, pero antiguamente estaba situado en **Riόpar Viejo**, a tan solo 3 km de la actual población. Pero llamarse viejo no es sinónimo de feo ni de abandono. Riόpar Viejo enamora. Sus calles todavía conservadas, su entorno y toda su naturaleza. Allí perdura las ruinas del castillo, una iglesia del s. XV y unas magníficas vistas a todo el valle. La Iglesia llamada Espiritu Santo está declarada Monumento Histórico-Artístico Nacional. En todo Riόpar Viejo localizarás distintos miradores para observar las grandes elevaciones montañosas, en las que se pueden apreciar la Peña Leal y el Pico del Gallinero, además de El Calar del Mundo con el Pico Argel (1694 m) y el Pico Padroncillo (1587 m), que limita con la región andaluza. También topará con distintos bares y restaurantes, donde te recomendamos probar la trucha a la brasa, todo un manjar de la zona. También se ubican en esta zona distintas casas rurales donde alojarse y descansar en plena naturaleza.



*Turismo familiar en Riόpar Viejo.*



*Nacimiento del Río Mundo.*

En Riόpar encontrarás el **CEA (Centro de Educación Ambiental)** y **Turismo La Dehesa**, un espacio donde apreciar la naturaleza con toda su flora y fauna. Se pueden hacer rutas para observar de manera cercana las especies de fauna ibérica más representativas de la zona como lobos, ciervos, muflores... También se pueden realizar rutas a pie por senderos para pasear junto a riveras fluviales, árboles singulares y todo el entorno con gran valor ecológico. El objetivo es dar a conocer el medio natural tanto

a niños como a mayores, basándose siempre en el respeto hacia la naturaleza. Riόpar es un municipio que hay que visitar al menos una vez en la vida. La naturaleza lo ha dotado de una belleza sin igual. El nacimiento del Río Mundo es todo un espectáculo de ver, sobre todo en los meses de invierno. Riόpar es un pueblo de mucho color, verde en sus campos y luz entre sus calles. Nosotros nos sentimos muy orgullosos de tener un pueblo como Riόpar en nuestra comarca. ¿Todavía no lo conoces?



#### OFICINA DE TURISMO DE RIÓPAR



Calle San Vicente, 2, 02450, Riόpar (Albacete)



967 43 52 30



turismoriopar@hotmail.com



[www.riopar.com/programs](http://www.riopar.com/programs)





# Socovos y su patrimonio único

Terreno de campiña y manantiales nos enseña cada día el municipio de Socovos. Lindando con la Región de Murcia, todavía conserva vestigios del s. XVII cuando perteneció a la gobernación del Valle de Ricote de Murcia. Socovos, como muchos de nuestros pueblos de la Sierra del Segura, también alberga manantiales para regar sus campos, con agua procedente del río Segura, que también alimenta su pantano del Cenajo. Aquí encontrarás una temperatura agradable y mucho más suave que en el resto de la comarca. Socovos un pueblo de historia acontecida y tradiciones, de mucho deporte y gente amable. Ven a Socovos para conocer una localidad con diversidad de actividades por hacer.

Socovos todavía conserva restos de lo que un día fue y que hizo lo que hoy en día es. Los restos del **Castillo de la Orden de Santiago** es muestra de los orígenes de Socovos. Este fue el primer bastión cristiano de la sierra al sur del río Segura. Es de origen musulmán, de periodo almohade, así se presencia en los restos de sus murallas todavía presentes. La fortaleza de la Encomienda, como también se le denomina, fue la residencia de los poderes locales de la Orden de Santiago de esta zona. En sus restos se pueden presenciar parte del aljibe y la mazmorra, en su muralla destaca una torre de planta semicircular al sur, de las ocho que hubo.

Además, esta localidad atesora elementos de otras épocas. Sus **pinturas rupestres** son símbolo de presencia humana en la Prehistoria, las cuales se les denominan pinturas rupestres de Solana del Molinico o Loma del Conjuraor. Tan importantes son para su historia que fueron declaradas Patrimonio de la Humanidad en 1998 con la denominación Arte Rupestre del



*Puente del Diablo. Embalse del Cenajo. Foto: Mario Miranda.*

Arco Mediterráneo de la Península Ibérica. Todas estas pinturas están repartidas en tres panales, dos en abrigos de amplias dimensiones y una repisa apenas cubierta.

El Río Segura cursa por muchos de los municipios de la Sierra del Segura, también por Socovos. Aquí, además, podemos encontrar el **pantano de El Cenajo**, construido en la postguerra. Fue inaugurado en el año 1963 con el propósito de hacer frente a las periódicas riadas que asolaban la vega murciana y destruían sus cosechas.

En la actualidad el entorno posee un gran valor ecológico, con variedad de flora y fauna a todo su alrededor. Entre sus bosques destaca el pino y en sus montes especies tan representativas de la fauna ibérica como la cabra montesa, el jabalí, la perdiz, el águila real, el búho real o la nutria. Además, en este pantano se practica mucho la pesca y al que recurren muchos aficionados en la época de veda abierta.

Socovos es ferviente devota a su **Virgen de la Asunción** y así queda reflejado en sus dos igle-

sias. A la más antigua se le denomina Iglesia de Abajo, construida bajo el reinado de Felipe II en el s. XVI. Este edificio se levantó bajo el amparo de Nuestra Señora de la Asunción. Se trata de una obra de planta única con artesonado de madera y en la que se refleja la Cruz de la Orden de Santiago y dos conchas de peregrino, de 1590. La Virgen de la Asunción se encuentra ubicada en una capilla con una cúpula de estilo gótico. A la segunda se le denomina Iglesia Nueva, construida en 1949 de estilo barroco y también dedicada a la Virgen de la Asunción. Aquí podemos contemplar las tallas de la Doloresa, La Virgen del Pilar, San Antonio de Padua y un Cristo Crucificado.

El municipio cuenta con un **legado fósil de miles de años**. Se trata de un museo paleontológico con más de 10.000 fósiles de invertebrados marinos. Museo privado puesto en marcha por un vecino del municipio utilizó su propia casa para mostrar los restos, ahora su casa es el propio museo. Se trata de José Antonio Martínez, paleontólogo aficionado y que ha descubierto casi la totalidad de estos. Destaca un hallazgo que realizó en el año 2014



Museo de fósiles.

y que se trata de un fósil de una piña con más de siete mil años de historia y que tuvo lugar en el paraje de Los Bañuelos. José Antonio mandó el fósil al equipo que dirige el también socoveño y catedrático Pedro Sánchez a la Universidad de Murcia para su verificación y donde todavía permanece, pues es un fósil único y muy importante.

Como todos los municipios de la Sierra del Segura, los socoveños celebran todos los años sus fiestas y tradiciones con alegría, entusiasmo y fervor. Durante todo el año se realizan varias festividades y cuentan con un calendario muy atractivo, de las cuales te presentamos las más destacadas. La **romería en honor a los Santos Felipe y Santiago** es cita imperdible de todos los vecinos y visitantes que ya la conocen. Tiene lugar el día 1 de mayo y consiste en trasladar a los santos a hombros desde el pueblo hasta su ermita, ubicada a dos kilómetros del pueblo. Una vez finalizada la romería, se lleva a cabo la misa y subasta de ramos. Posteriormente todos los participantes comen en las inmediaciones.

También son impresionantes sus luminarias que celebran todos los años el 7 de diciembre por la noche. La tenue luz de la noche desaparece por el fuego que quema leña y romero.

Todos los vecinos se reúnen de fiesta para festejar Santa Lucía.

Destacar también las Fiestas Patronales de la localidad que se celebran del 5 al 11 de agosto, con sus tradicionales encierros taurinos.

Ya sabemos que pronto visitarás Socovos, por ello te aconsejamos que obtengas más información de horarios y citas previas para no olvidarte de contemplar cada maravilloso rincón de Socovos, que ya te espera para deleitarte.



Castillo e Iglesia de Socovos.



Arte Rupestre. Solana del Molinico.



#### OFICINA DE TURISMO DE SOCOVOS



Plaza de la Villa, 1, 02435. Socovos (Albacete)



967 42 00 01 / 689 99 04 56



turismo.socovos@dipualba.es



www.turismosocovos.es





# Yeste, de castillo y romería

Y este te ofrece una puerta a la naturaleza, pues se ubica en pleno Parque Natural de los Calares del Río Mundo y la Sima y el bello valle del río Tus y del Segura. Nuestro pueblo es uno de los más turísticos de toda la comarca. Yeste es un municipio referente del turismo rural, con naturaleza, historia, costumbres y mucha actividad rural. En Yeste podrás descansar, desconectar y conocer el mundo rural en profundidad. Lee atentamente y apunta en tu calendario las jornadas que más te apasionan para no olvidarte de asistir a ellas. Yeste te dará la mejor experiencia unida a calidad, porque los yesteros siempre ponen las mejores ganas para ofrecerte su mejor versión.

Aquí todavía quedan restos de lo que fue, un pueblo con diversas culturas a lo largo de toda su historia. En sus calles quedan huellas de todos sus ancestros. En el interior del pueblo se ubica su **castillo**, uno de los mejores conservados en toda la Sierra del Segura y que es antigua fortaleza islámica del s. XI. Todavía se mantiene junto a este, la **Torre del Homenaje** que data del s. XIV y donde también se pueden ver en su puerta los escudos en piedra de la Orden de Santiago y de la Familia Figueroa. Con el paso de los años y las diferentes culturas, el Castillo de Yeste ha sufrido varias reformas. En una de ellas, en el s. XVI, el comendador Rodrigo Manrique la dotó de un patio de armas columnado, con techado de madera y doble galería. En la actualidad se encuentra reformado y rehabilitado y dentro de él se realizan muchas actividades a lo largo de todo el año.

En los antiguos calabozos, hoy en día encontramos un **museo etnológico** con aperos donados por todos los vecinos de Yeste. Encontramos secciones como la ganadería, la agricultura y



*Feria de Tradiciones populares. Tertulia.*

la apicultura, tan importantes años atrás en el municipio.

En el castillo también descubrimos actualmente el **Centro de Interpretación Medieval**, acondicionado gracias a la Asociación Los Romeros de San Bartolomé y dirigido por Luis Llopis, donde podemos contemplar maquetas, cuadros, armas, escudos, etc. Para adentrarnos en la historia más profunda de Yeste.

Si por algo es conocido nuestro municipio de Yeste es por sus tradiciones, muy singulares y reclamadas por cientos de visitantes. Una de las más importantes la encontramos en el mes de octubre, su **Feria de Tradiciones**, que goza de tener la declaración de Fiesta de Interés Turístico Regional. Durante un fin de semana

Yeste se engalana para disfrutar de mercados artesanales, puestos de comida y bebida típica de la zona, muestras ganaderas de animales autóctonos, muestra de la matanza tradicional y mucho más. Todas estas actividades se pueden encontrar en las calles adyacentes del castillo y, mientras paseas, también presenciarás los oficios más artesanos como la cestería, trabajo con el esparto, bordados, aguardentero, elaboración de jabón, y mucho más que te invitamos a descubrir.

Pero qué decir de la **Romería de San Bartolomé**, declarada también Fiesta de Interés Turístico Regional, que se celebra todos los años entre los días 22 y 26 de agosto. Yeste celebra sus fiestas patronales por todo lo alto, con encierros taurinos, romerías, verbenas y diversidad de

actividades lúdicas. La Romería se celebra la noche del 23 de agosto. Tras la misa en honor al patrón, yesteros y visitantes comienzan el ascenso desde el municipio hasta su ermita. Una subida llena de hogueras y fuegos artificiales.

Yeste cuenta con una de las **vías ferratas** más imponentes de la Sierra del Segura. Cuando realices este recorrido volarás por las magníficas vistas al Valle de Tús y los espectaculares calares que pertenecen a la Sierra del Segura. Se encuentra ubicada en el Monte Ardal, cuenta con material de acero inoxidable y un trazado por la roca. Durante todo el trayecto te encontrarás con elementos de progresión como un puente mono, una pasarela metálica y el paso de la Red, que hacen que prosigas suspendido completamente en el aire.

Para los aficionados al **barranquismo**, Yeste es el pueblo ideal. Te ofrece la posibilidad de realizar este deporte en la pedanía de Collado Tornero, donde recibe las aguas del arroyo de los Marines. Allí se descubren diferentes saltos de agua y pozas excavadas en la roca caliza, haciendo que esta actividad sea de gran reclamo en la Sierra del Segura.

Te invitamos a visitar el **Centro de Interpretación del Parque Natural de los Calares del Mundo y de la Sima** ubicado en este municipio. Es un balcón a plena naturaleza donde redescubrir los valores naturales. En su interior podrás interactuar con la tecnología, observar diversos paneles, maquetas, vitrinas y audiovisuales para adentrarte en el Parque. A través de la tecnología conocerás el hábitat, la



Castillo e Iglesia.

geología y la diferente flora y fauna que existe en el Parque Natural. Una experiencia inmersiva donde también conocer como es por dentro la Cueva de los Chorros a través de pantallas táctiles y dinámicas.

Más conocido como el Huevo de Tus, en Yeste encontrarás uno de los rincones más espectaculares de la Sierra del Segura, el **Valle de Tus**. El río Tus recorre el entorno de este municipio recogiendo el agua de numerosos arroyos y nacimientos. Se ubica en el entorno del Calar del Mundo, el Calar de la Sima y el Molejón de Moropeche. El río ha moldeado la geomorfología de la zona y conforma un paisaje agreste con elevados farallones y acantilados. Todo un espectáculo de la naturaleza donde el visitante también podrá encontrar zonas de baño y descanso en medio de la naturaleza.

Yeste es pueblo de turismo, de gente, de descanso, tradiciones y mucha naturaleza. Este municipio de la Sierra del Segura es tu destino ideal si buscas turismo rural y de montaña. Yeste te ofrecerá diversidad de actividades y muchas zonas que visitar. Encontrarás casas rurales, balneario, hoteles, campings y hospederías de ensueño con gran calidad. Si vienes hasta Si vienes hasta este municipio te adentrarás en un espacio con mucho potencial y vitalidad. Aquí tendrás ganas de seguir disfrutando de todo su entorno. Ven hasta Yeste y vive cada segundo de la vida en un entorno sin igual.



Río Tus.

#### OFICINA DE TURISMO DE YESTE



Calle del Rayo, 02480, Yeste (Albacete)



967 43 11 54 – 671 193 086 ☎



info@yesteturismo.com



https://yesteturismo.es



# Fiestas con interés



*Alfombras de Serrín de Elche de La Sierra. Fiesta de Interés Turístico Nacional. Plaza 2014. Foto Aeromundo*

Cuando decimos que la Sierra del Segura es mucho más, nos referimos a que cada año va creciendo más gracias a las personas que la conforman. Todos los vecinos son importantes en esta comarca. En este apartado, querido turista, te vamos a contar por qué han sido tan valiosas las personas para toda la Sierra.

En concreto te presentamos a continuación las fiestas más cruciales con las que cuenta la comarca de la Sierra del Segura. Se trata de varios eventos al año que han sido declarados Fiestas de Interés Turístico Regional y Nacional. Y aquí viene el quid de la cuestión. Para que a una fiesta se le otorgue este galardón, es necesario que

esta tenga bastante años de antigüedad y esté arraigada entre los vecinos, para que perdure muchos años más. Pues bien, en la Sierra del Segura contamos con una Fiesta de Interés Turístico Nacional y cinco con el Interés Regional. Todo un lujo que debemos agradecer a todos los habitantes de nuestros municipios, que cada año se involucran sin





*Yeste. Feria de Tradiciones.*

ánimo de lucro para seguir engrandeciendo su pueblo y llevar su nombre más allá de sus fronteras.

### **LA NOCHE MÁS LARGA Y EL AMANECER MÁS BELLO**

Todavía tenemos el año 2014 muy presente cuando nos anunciaron que las Alfombras de Serrín

de Elche de la Sierra fueron declaradas Fiestas de Interés Turístico Nacional y Bien de Interés Cultural en la categoría inmaterial, coincidiendo con su 50 aniversario. Si es un privilegio obtener este reconocimiento, todavía lo es más cuando te lo dan en una fiesta con tan pocos años de vida. Pero es que las alfombras de serrín han evolucionado muy rápido gracias a todos los elcheños.

Todo comenzó en la madrugada del 28 de mayo de 1964 con la idea del elcheño Francisco Carcelén, que en uno de sus viajes a Cataluña contempló cómo realizaban las alfombras de flores. En Elche de la Sierra el producto que más había era la viruta y el serrín, gracias a las empresas de serrería que existían por entonces. Carcelén, junto a varios amigos, en la noche



*Romería San Bartolomé. Yeste.*

del Corpus Christi llenaron las calles por donde transcurre la procesión de viruta de colores. Lo que se suponía que era una gamberrada, resultó ser el inicio de una tradición, pues los vecinos quedaron prendados con la belleza de las calles. Desde aquel día, la noche del sábado posterior al jueves del Corpus Christi, los vecinos de Elche de la Sierra salen a las calles para realizar estas alfombras de serrín.

Los meses previos al día de celebración los alfombristas se llenan de trabajo realizando sus bocetos, cortando moldes y realizando sus mezclas de colores. La noche del Corpus engalan el recorrido por donde pasará la custodia junto a los niños de comunión, creando así el amanecer más bello de Elche de la Sierra. Una cita indiscutible para los amantes del arte.

#### **DESDE EL FOLCLORE HASTA LA NUEZ**

Seguimos hablando de tradiciones, cultura y costumbres de un pueblo que siempre son la seña de identidad de este. En esta ocasión nos desplazamos hasta Nerpio y su ya tradicional fiesta de Encuentros de Cuadrillas, que goza del Interés Turístico Regional. Tendrás la posibilidad de acudir a este evento el último fin de semana de febrero, donde las calles de Nerpio se llenan

del sonido de guitarras, bandurrias, panderetas y laudes. Los apasionados del folclore tienen una cita anual en Nerpio, también para las cuadrillas que quieran asistir año tras año.

La idea surgió en el año 1992 con la Cuadrilla del Tío Román junto al Ayuntamiento de la localidad. Decidieron salir a la calle y tocar música para todos los vecinos. Desde entonces se han ido creando más cuadrillas como la de San Juan Bautista, los animeros de la Dehesa y Huebras y los animeros de Nerpio, que se han unido y salen todos los meses de febrero a tocar su folclore más bonito.

Nerpio siempre ha tenido devoción por el folclore y queda representado en la afición de hombres y mujeres que han aprendido ellos solos con constancia y saber hacer. Otros asistiendo a clases. Pero también sienten devoción por lo que es su producto estrella, la nuez. Tanto es así que cuentan con una Feria de la Nuez y esta tiene el título de Interés Turístico Regional. Nació con la intención de conservar este producto y su cultura y, se realiza en un fin de semana de noviembre. Durante estos días podrás visitar varios stands, degustar distintos tipos de nuez, licores y dulces tradicionales., talleres demostrativos y participativos de labores y costumbres de esta tierra. Hay mucha música, gastronomía y el mejor ambiente para pasar una feria de lo más agradable.

### DE ROMERÍA Y TRADICIONES

Pueblo de fiestas y tradiciones es Yeste, donde dos de sus fiestas ya gozan del Interés Turístico Regional. No podrás faltar a su Feria de Tradiciones, celebrada cada año el último fin de semana de octubre, siempre que no coincida con el Día de Todos los Santos. Durante estos días en Yeste se recrea la vida de antaño, con los oficios más artesanos que ya están casi perdidos como bordados, esparto, cestería, elaboración de pan, torrar garbanzos, aguardentero, esenciero, "enlañor", "ceacero", hojalatero, elaboración de jabones artesanales

y muchos más. Además, este fin de semana también contemplarás puestos con gastronomía tradicional, donde podrás degustar los mejores sabores de la sierra y la mancha. Sin olvidarnos de revivir la matanza tradicional del cerdo, con la elaboración de embutidos incluido y la participación de encuentros de cuadrillas. Un evento para saber cómo vivían nuestros antepasados.

No podemos dejar Yeste sin descubrir su segunda fiesta que también goza del Interés Turístico Regional, la Romería de San Bartolomé, que se celebra la noche del 23 de agosto. Una vez finalizada la misa, el santo, una talla que levanta con su brazo derecho un chuchillo símbolo de su martirio en el que fue desollado vivo, es trasladado por todos los yesteros hasta su ermita, que fue construida en 1629 y 1633. Esta se encuentra situada en lo alto del cerro que lleva el mismo nombre. El recorrido está repleto de hogueras y fuegos artificiales. A su llegada a la ermita, una gran verbena seguida de mucha fiesta encontrarás. Ven a Yeste y disfruta de sus fiestas más arraigadas en la localidad.

### DE ÓRGANOS

Si tu inquietud es la música de órgano, Liétor es tu cita imperdible anualmente. Aquí se celebra el Ciclo de Conciertos de Órganos, uno de los más importantes de todo el país y que cuenta con el Interés Turístico Regional. Organistas de toda la península se desplazan hasta Liétor para demostrar sus destrezas con el órgano. Este evento lo podrás visitar los dos últimos fines de semana de mayo y los dos primeros de junio. Liétor cuenta con tres órganos históricos donde los organistas de renombre tocan año tras año desde 1983. Uno de los órganos data de 1787, que fue de Joseph Llopis Meseguer. Durante todas las jornadas también se realizan otros eventos como la jornada de puertas abiertas para visitar la iglesia, ermita, lavadero, pasarela y algunos de los patios leturarios.

### SIERRA DEL SEGURA DE PELÍCULA

La Sierra del Segura cuenta con una belleza sin igual. La naturaleza le ha dotado de un entorno único, muy próximo a lo que sería el paraíso. Bosques, valles, ríos, arroyos, manantiales, diversidad de flora y fauna y un sinfín de beneficios más. No somos los únicos en darnos cuenta, también lo hizo el gran cineasta José Luis Cuerda, que rodó toda su película Amanece, que no es poco en nuestra Sierra del Segura. Concretamente lo hizo en tres municipios: Ayna, Liétor y Molinicos, y actualmente se puede encontrar la Ruta Amanece, que no es poco.

Cuerda realizó una película de comedia surrealista repleta de humor absurdo, la cual se ha convertido en una película de culto con miles de seguidores. Ahora puedes rememorar todas las escenas en una ruta que recorre todos los espacios de la película. Incluso podrás conocer a parte de sus protagonistas, pues fueron elegidos entre los vecinos de todas las poblaciones de la sierra. Durante toda la ruta temática podrás observar los escenarios del rodaje, paneles informativos, fotografías inéditas, la réplica de la Vespa con sidecar y el centro de interpretación de la película en la antigua Ermita de los Remedios en Ayna. Además, cada año los miles de admiradores realizan la Quedada Amanecista, donde se recorre los tres municipios y los lugares más representativos de la película.

Descubre la ruta al completo escaneando el siguiente QR





Es un  
pueblo  
mágico



## "La Suiza Manchega"

Un turismo de naturaleza con una red de senderos, vía ferrata, vías de escalada, cueva con arte rupestre, miradores, rincones con encanto, paseos junto al río Mundo.



Plaza Mayor, 4, Ayna | 967 29 53 16 | 627 37 70 11  
aynaturismo@gmail.com | [www.turismoayna.es](http://www.turismoayna.es)



Finalista 2020

Capital  
del Turismo  
Rural



Ayna







BALNEARIO  
TUS

— O — ^ —  
~ — ^ — O  
— O — ~ —  
~ — ^ — O  
— ^ — ~ —


Otra vida

[www.balneariodetus.com](http://www.balneariodetus.com)

Balneario de Tus, Carretera Yeste - Tus,  
Km 13, 02485 Tus - Yeste - Albacete (España)  
+34 967 436 817, +34 679 074 206,  
[Informacion@balneariodetus.com](mailto:Informacion@balneariodetus.com)



# Naturaleza viva



*Charco Pataco. Letur.*

Si algo característico tiene la Sierra del Segura es su naturaleza, pues está dotada de sitios únicos que despiertan sensaciones a las personas que la visitan. Los turistas vienen y se quedan prendados por tan maravillosas vistas. Y es que la Sierra del Segura cuenta con el Parque Natural de los Calares del

Mundo y de la Sima, Espacios de Red Natura 2000 y la Reserva Natural Sierra de las Cabras.

Esta última la encontramos en el municipio de Nerpio. Desde aquí podemos observar la evolución de las Cordilleras Béticas en los procesos producidos durante el Mesozoico. Es un lugar

único donde se muestra muchos de los acontecimientos geológicos que han participado en la formación de las Cordilleras Béticas. Es el lugar idóneo para los entusiasmas de la geología, pues existe diversidad de rocas como margas, arcillas, arenas y areniscas, aunque las más espectaculares son las dolomías o calizas por



su dureza y sus formas. También averiguaremos variedad de fósiles, pues se conservan restos de plantas y animales como moluscos y erizos y, se destacan, las belemnites, moluscos del tipo del calamar. Si divisamos el cielo encontraremos al buitre leonado, el halcón peregrino, el águila real y el roquero rojo. Si hablamos de plantas, esta Reserva Natural Sierra de las Cabras alberga alrededor de 36 especies de plantas incluidas en el Catálogo Regional de Especies Amenazadas y 10 comunidades vegetales consideradas Hábitat de Protección Especial.

La Sierra del Segura se encuentra dentro de los Espacios de Red Natura 2000, pues los angostos valles de los ríos Mundo y Segura albergan gran diversidad botánica y un excelente grado de conservación de ecosistemas. Esto hace que la Sierra del Segura esté conformada por un paisaje de singular belleza y riqueza, con el mantenimiento del patrimonio geológico, la biodiversidad y el paisaje de Castilla-La Mancha.



*Embalse Taibilla.*



*Nacimiento río Mundo. Parque Nat. Los Calares del Mundo y de la Sima.*



*Parque Natural Los Calares del Mundo y de la Sima.*



*Mirador Picayo. Bogarra.*



*Aldea de Arguellite en Yeste. Parque Natural de los Calares.*

Las formaciones vegetales principales son los encinares y los pinares con el pino carrasco, pino rodeno y pino laricio. Igualmente, todo este entorno es muy importante para las aves rupícolas como el águila perdicera, águila real, búho real, aguililla calzada, águila culebrera, azor y halcón peregrino. Un espacio para que el turista sienta verdaderamente la naturaleza.

No menos importante es el Parque Natural de los Calares del Mundo y de la Sima por dejarlos los últimos. Este entorno es un gran reclamo para el turista que siempre que viene, vuelve. Se trata de uno de los enclaves más bellos y valiosos de la región. Se ubica en los términos municipales de Molinicos, Riópar y Yeste y parte de la Sierra de Alcaraz. Recoge unas impresionantes formaciones geológicas formadas por el paso de miles de años con la disolución de la caliza que caracteriza el paisaje. Se avistan multitud de cuevas en las que se destaca la Cueva de los Chorros del Mundo con más de 50 km de galerías exploradas y el Nacimiento del Río Mundo. Está considerada la más importante del sur de la península con una caída del agua de más de 80 metros de altitud. A lo largo y ancho de su territorio se distinguen distinta flora y fauna donde se encuentran más de 1.300 especies, lo que supone casi 1 de cada 5 localizadas en la Península Ibérica.

No podemos olvidarnos de invitarte a visitar, siempre que puedas, el Reventón de los Chorros. Se suele dar en las estaciones de otoño e invierno, sobre todo debido al deshielo, la nieve, las lluvias y el viento. Es un fenómeno natural extraordinario donde el caudal se multiplica por mil y suele durar horas, incluso días.

También recomendamos otros lugares de este parque a todos los visitantes, como puede ser el Pico Mentiras (1.897 m.), la Laguna de Arroyo Frío, el Estrecho del Diablo, el Calar de la Sima, la Torca de los Melojos o el Hueco de Tús.

Sin lugar a duda, un espacio abierto para sentir el pulso de la vida.





**No es lo mismo  
que te oigan,  
que sentirte escuchado.**

*Bienvenidos a Globalcaja,  
la banca de quienes prefieren  
que su dinero mejore  
el lugar en el que viven.*

Escanéame y  
descubre por qué



**Globalcaja**



# La Teja



PRÓXIMA APERTURA EN **ENERO DE 2024**

*"Una experiencia de gastronomía tradicional con tintes de elaboración y fusión mediterránea".*

Riopar-Sierra del Segura (Albacete)

RESERVAS: 605 46 52 50  
[www.unterciodevida.es](http://www.unterciodevida.es)

# APPS para móviles

## RUTAS GPS POR LA SIERRA DEL SEGURA

Cuando vayas a planificar tu ruta o viaje por uno de los parajes naturales con más belleza de la geografía española, en la Sierra del Segura hemos pensado en ofrecerte una interesante herramienta. Trabajamos día a día para ofrecer al turista y visitante la mejor información sobre nuestros recursos naturales y patrimoniales, integrada con la tecnología más innovadora.

Te invitamos a que visites la nueva aplicación donde encontrarás todo lo que necesites para esa ruta natural o escapada que estás buscando. Podrás descargar y ver todas sus funciones en el siguiente enlace para ANDROID y para IOS.

Nuestra nueva APP te permitirá acceder a mucha información y contenidos en un formato dinámico y atractivo, a través de tu teléfono móvil o tableta. Nuestra app puede descargarse e instalarse en cualquier dispositivo móvil de última generación, como es el caso de un *smartphone*, y te permitirá consultar su contenido en cualquier lugar y en todo momento. Entre las actividades que podrás consultar en la app que te presentamos, están las rutas de senderismo, BTT, y travesías a vehículo para disfrutar del encanto de la comarca natural de la Sierra del Segura, en Albacete. Además, con la función GPS de tu móvil podrás auto-guiarte para llegar al lugar que desees, y tener disponible la mejor información sobre recursos naturales y patrimoniales, así como todo lo que el turista necesita para saber dónde alojarse y dónde comer.



*Parque Natural Calar del Mundo y de la Sima.*

En nuestra app, podrás buscar por ruta y por municipio, seleccionando el destino que te gustaría. A continuación, un plano explicativo te marcará la zona y te delimitará el lugar de tu destino. Si eliges un municipio, se desplegará un menú informativo para que selecciones entre rutas, patrimonio, naturaleza y alojamiento.

Si prefieres un pico o puerto de montaña, al seleccionarlo en tu *app* tendrás toda la información sobre los kilómetros que tiene, la altitud, el mapa para acceder a él su perfil, etc.

## APP SIERRA DEL SEGURA, ¡DESCÚBRELA!

La Sierra del Segura, tiene en el sector turístico uno de los sectores que mayor importancia a nivel socioeconómica para la comarca. En nuestra apuesta por mejorar el servicio y experiencia recibida por el visitante en la comarca, se ha detectado la necesidad de mejorar la información facilitada al visitante, que esta sea mucho más completa y accesible, pues actualmente la comarca cuenta con importantes y diversos recursos comarcales, pero muchas veces es difícil llevar toda la información al visitante ya que los recursos no siempre están señalizados, o no se encuentra suficientemente bien indicados.

Con este proyecto la comarca se convierte en un destino turístico inteligente, donde el visitante pueda conseguir información detallada de todos los recursos y acceder fácilmente a los mismos, a través de la navegación con tecnologías inteligentes, como son los Smartphone, con los que ya prácticamente casi todos los visitantes se encuentran familiarizados. El objetivo de esta APP para

Puedes descargar la App RUTAS GPS

ANDROID



IOS







móviles es que el visitante a la Sierra del Segura encuentre a un golpe de *click* todos los recursos patrimoniales, históricos, paisajísticos y naturales que atesora la comarca.

Con este proyecto, apostamos por la incorporación de nuevas tecnologías a la información, con el que facilitar al visitante una experiencia más completa de la Sierra del Segura. Se pretende por un lado conseguir una APP que facilite al acceso a los recursos comarcales, y además que todos estén identificados para poder ampliar la información de estos.

Puedes descargar la App  
DESCUBRE LA SIERRA DEL SEGURA

ANDROID



IOS



*Senderismo. Parque Natural Los Calares río Mundo y de La Sima.*



*Senderismo. Parque Natural Los Calares del río Mundo y de la Sima.*



*Senderismo. Ruta del Zarzalar. Nerpio.*



# Patrimonio y Arte



ARTE RUPESTRE. Cueva del Niño. Ayna.

Las antiguas civilizaciones buscaban tierras fértiles y con abundantes recursos para poder asentarse y vivir. La Sierra del Segura siempre ha sido ideal para vivir tranquilamente y recogía todas esas características, pues desde entonces quedan señas que demuestran que hubo vida aquí hace muchos años. Esto lo podemos observar en las pinturas de arte rupestre que encontramos en nuestra comarca. Un interesante legado de abrigos y cuevas con pinturas ahora declaradas Patrimonio de la Humanidad por la Unesco. Actualmente encontramos verdaderos museos al aire libre y podemos admirar estas obras milenios después de ser creadas y que han sido conservadas por la naturaleza. Si vienes hasta la

Sierra del Segura podrás contemplarlas todas en un solo fin de semana, donde recorrerás la comarca de norte a sur.

En la actualidad contamos con una ruta que permite contemplar todas estas pinturas en un solo fin de semana y donde recorrerás la comarca de arriba a abajo. Comenzamos con la visita a la Cueva del Niño en Ayna, seguidamente nos desplazaremos hasta Socovos para ver sus pinturas en la Solana del Molinico y finalizaremos la visita en Nerpio, con las pinturas rupestres de la Solana de las Covachas y el Torcal de las Bojadillas. Desde luego, toda una obra que se conserva siglos tras siglos y que es el significado de dónde venimos.



Patrimonio. Iglesia de Letur.

Puedes obtener más información escaneando el siguiente código QR:



Arte rupestre. Solana del Molinico. Socovos.

# Los cielos MÁS LIMPIOS DE ESPAÑA

No te mentimos cuando te decimos que la Sierra del Segura está libre de contaminación. Albergamos uno de los ambientes más limpios de toda España, donde queda reflejado en la diversidad de flora y fauna que nos habita, así como también estamos libres de contaminación lumínica. Esto lo demostramos con uno de los recursos turísticos más importantes que tenemos, el Destino Turístico Starlight, pues contamos con uno de los cielos más limpios de toda Europa. Los doce municipios que conforman la Sierra del Segura están certificados como destino turístico Starlight y son el punto ideal para la observación del firmamento. Todos los municipios, cuentan con un mirador astronómico, están ubicados sobre explanadas altas y mirando hacia el norte, con una baliza horizontal con la información necesaria para disfrutar de la observación.

Puedes obtener más información en el siguiente código QR:





# La forma de *redescubrir* la Sierra del Segura

**S** i lo tuyo es la aventura y estar de aquí para allá, te mostramos otra forma de conocer nuestra Sierra del Segura. Se trata de un recorrido fascinante por las carreteras de nuestra comarca y donde el trayecto recoge los puntos más emblemáticos de los doce pueblos. Te proponemos seis rutas para realizar en coche o en moto por carreteras que surcan paisajes hermosos, donde se contemplan montañas y valles, ríos y arroyos y aldeas de ensueño.

**1º Puertos míticos Sierra del Segura:** Una ruta de varias etapas y un total de 355 kilómetros. Nuestras carreteras son secundarias y de tráfico bajo donde poder disfrutar de las vistas tranquilamente. Los pueblos a recorrer son Elche de la Sierra – Aýna – Riópar – Bogarra – Liétor – Yeste - La Graya - Poblado Cañadas - Férez - Elche de la Sierra.

**2º Por los pinares de la Sierra del Segura:** El pulmón de nuestra comarca es el pino, del que disponemos grandes cantidades. Durante los 142 kilómetros de esta ruta visualizarás los enormes pinares que se extienden por todo el territorio de norte a sur. Además, también podrás contemplar el hogar de gran variedad de aves. Visualizarás estos entornos en la ruta: Riópar – Riópar Viejo – Paterna del Madera – Bogarra – Aýna – Molinicos – Aldea Vegallera – Riópar.

**3º Por la cuenca alta del Segura:** Se trata de una ruta de 120 kilómetros en la que atravesarás montañas y espectaculares valles, donde se junta una de las zonas más singulares de la geografía castellanomanchega. Apriétate el cinturón y viaja por Yeste – Letur – Socovos – Elche de la Sierra – Molinicos – Boche – Yeste.



**4º Miradores del Mundo:** Uno de los más impresionantes paisajes que tenemos en la Sierra del Segura y gran reclamo turístico es el Nacimiento del Río Mundo. Para los amantes de la aventura y de estos entornos tenemos preparada una ruta de 96 kilómetros por grandes miradores y pueblos por los que pasa este río.





Anota los siguientes destinos: Liétor – Mirador del Diablo – Aýna – Mirador del Infierno – Fuente Higuera – Molinicos – Elche de la Sierra – Liétor.

5º Territorio de frontera y fortalezas medievales: Te proponemos una ruta de 152 kilómetros para conocer las fortalezas históricas más importantes de nuestra comarca. La Sierra del Segura fue tierra de cristianos y musulmanes y su legado todavía está presente. En esta ruta podrás contemplar castillos y fortalezas con cientos de años. Recorre Nerpio – Góntar – Arguellite – Yeste – Torres de la Graya – Sege – Las Casicas de Letur – Vizcable – Nerpio.

6º Sinfonías del agua: La Sierra del Segura está repleta de valles, montañas, sierras y mucha agua. Hemos creado una ruta especial del agua, para que te olvides de ese dicho de “Albacete llana y seca”. Recorre estos 140 kilómetros para experimentar sensaciones únicas a través de la naturaleza. Los pueblos a conocer son: Bogarra – Riópar – Salobre – Vianos – Batán del Puerto – Río Madera – Paterna del Madera – Bogarra.

Venir hasta la Sierra del Segura en moto también es una buena opción para los amantes del motor. Podrás viajar de pueblo en pueblo conociendo sus lugares más recónditos y adentrarte en sus montañas. Los meses de otoño y primavera son los más intensos para ver, pues



el color de la naturaleza es incuestionable durante estas épocas.

Sin lugar a duda toda una invitación única a la aventura en la Sierra del Segura. Te recordamos que no puedes olvidar hacer parada en los municipios para conocerlos por dentro y degustar su gastronomía más típica. Te marcharás con una experiencia excepcional.

Puedes obtener más información en el siguiente código QR:





**HOTEL MORENO**  
RESTAURANTE

Bolea, 44 - 02430 Elche de la Sierra (Albacete)  
Tel. 967 41 02 62

[www.hotelmorano.es](http://www.hotelmorano.es)  
[hotelmorano@hotelmorano.es](mailto:hotelmorano@hotelmorano.es)



**Oleum Yeste**  
ACEITES

**MOLINO DE ACEITE**

671 480 102 - 636 577 406  
(Yeste - Albacete)





**Bogarra**

Bogarra se sitúa al sureste de la provincia de Albacete, entre las sierras del Segura y Alcaraz, a 76km de la capital.

Los primeros asentamientos en nuestro entorno son de origen ibero (s. VI a.C.), previo a la conquista romana, cuando el pueblo pasó a llamarse Bigerra, periodo que duró hasta la llegada de los cartagineses. No fue hasta 1573 que Bogarra obtuvo el privilegio de villazgo.

Se puede visitar la Ruta de las Cascadas, de las Esculturas, la Iglesia de la Asunción, la Torre de Haches y su Esfinge, así como diversos miradores y rutas gastronómicas.

*Un paraíso para disfrutar*

www.bogarraturismo.com

Logos: Sierra del Segura, Pueblos Mágicos de España, Ruta de las Cascadas, and a QR code.

MUCHO MÁS DE LO QUE ESPERAS. **DESCUBRENOS**

690 949 352 | www.turismoelche delasierra.com | info@turismoelche delasierra.com

Plan de Sostenibilidad Turística de Elche de la Sierra

Logos: Spanish Government, Regional Government of Valencia, and Elche de la Sierra.

# Deporte y Aventura

Vajar hasta la Sierra del Segura también es para los amantes del deporte. Aquí ofrecemos actividades para todo tipo de ellos. Toda la comarca ofrece un gran abanico de posibilidades para practicar alguno de ellos. Podrás elegir entre ciclismo, escalada, rafting, barranquismo, espeleología, senderismo, atletismo, trail y muchos más. Aquí van algunas sugerencias que no podrás decir que no.

- **Ciclismo:** recorre toda la Sierra del Segura sobre dos ruedas y disfrutando de las mejores vistas a la naturaleza. Atraviesa pinares por carretera, puentes sobre el Río Segura, balcones vertiginosos a la naturaleza y mucho más a través de las diferentes rutas por carretera que tenemos preparadas para ti. Las diferentes rutas son entre los siguientes municipios: Aýna – Bogarra, Molinicos – Tus, Yeste – Góntar, Socovos – Letur, Riópar – Molinicos, Tus – Yeste, Bogarra – Riópar, Letur – Elche de la Sierra, Góntar – Nerpio, Nerpio – Socovos.

- **Vías ferratas:** en nuestra comarca también podrás disfrutar de este deporte de aventura, en donde accederás a montañas, valles, acantilados y más entornos naturales a través de cables y agarres ubicados en las rocas. Además, te ofrecemos distintos niveles, tanto para iniciantes como para aficionados. Este deporte puedes realizarlo en Nerpio, Yeste y Aýna.

- **Descenso por el Río Segura:** el Río Segura a su paso por nuestra comarca es vivo y con un gran caudal, lo que posibilita realizar deportes de aventura por él. Te damos la opción de hacerlo en kayak individual en el que irás con un pequeño grupo y siempre con un monitor. También existe la posibilidad de hacer rafting

aquí. Esta es una actividad en equipo donde irás en una balsa neumática precisa para ello

- **Puenting:** si lo tuyo es la adrenalina, tenemos la actividad adecuada para ti. Realizar *puenting* sobre el pantano de la Fuensanta, a la altura del municipio de Yeste será toda una hazaña inolvidable para ti.

- **Barranquismo:** la Sierra del Segura está repleta de agua, con ríos, arroyos y manantiales. Aquí se encuentran diversos saltos y cascadas de agua en barrancos vertiginosos, el lugar idóneo para practicar barranquismo. Concretamente esta actividad se realiza en el barranco de los Marines, donde los rápeles y toboganes, la misteriosa cueva y el caudal continuo del





agua hacen que te lleves una experiencia insuperable e inigualable. ¡No te lo pienses más!

· **Espeleología:** sin lugar a duda esta es una de las actividades más atractivas, demandadas y concurridas. Y es que con la espeleología te adentras a las entrañas del nacimiento del Río Mundo, en Riópar. Te introducirás en su cueva y elegirás el nivel más acorde a ti de entre tres. Recorrerás las diferentes galerías de su interior que ya están exploradas.

· **Tirolinas.** disfruta de la tirolina más gran del “Mundo”, una tirolina de ida y vuelta por encima del río Mundo, situada en el municipio de Liétor, que te harán disfrutar de unas preciosas vista donde la adrenalina te generará sensaciones únicas.

· **Escalada.** La Sierra del Segura es un paraíso para los amantes de la escalada, donde podrás encontrar vías completamente equipadas, con diferentes niveles de dificultad en algunos municipios, como Aýna, Molinicos y Elche de la Sierra.



*Cueva de los Chorros. Nacimiento del río Mundo. Riópar.*



*Via Ferrata. Nerpio.*







**AKAWI**  
Sierra del Segura

**EMPRESA DE TURISMO ACTIVO SOSTENIBLE**

- ◊ Vías Ferratas ◊ Barranquismo
- ◊ Senderismo ◊ Escalada deportiva
- ◊ Espeleología ◊ Rafting

**ECOTURISMO**

- ◊ Rutas sensoriales
- ◊ Barefoot
- ◊ Rutas interpretativas

Turismo inclusivo





[www.akawisierradelsegura.com](http://www.akawisierradelsegura.com) | [@akawisierradelsegura](https://www.instagram.com/akawisierradelsegura) | 664 009 313





*Casas Rurales y  
Camping El Cañar*

[www.riorural.com](http://www.riorural.com)









*Una escapada inolvidable*  
*El lugar perfecto para desconectar*

621 26 09 07

[@campingelcanar](https://www.instagram.com/campingelcanar)

Ctra. El Cañar Socovos (Albacete)



# Encierros por vereda

La Sierra del Segura está muy arraigada a sus tradiciones, en los que destacan los ya tradicionales encierros por vereda. Se trata de festejos realizados con reses bravas. Estas estarán en cercados cercanos al pueblo esperando el día de la celebración del encierro. Llegado el momento, ganaderos acompañados de jinetes guiarán a las reses a pie por el campo hasta el municipio, donde se realizará el encierro y posterior suelta de reses bravas. Estos festejos se realizan en las siguientes fechas:

- **Aýna:** del 5 al 7 de septiembre.
- **Bogarra:** del 20 al 24 de agosto.
- **Elche de la Sierra:** del 15 al 19 de septiembre.  
3 de febrero.
- **Férez:** primer fin de semana de octubre.
- **Letur:** del 18 al 20 de agosto.
- **Liétor:** del 24 al 27 de agosto.
- **Molinicos:** del 31 de agosto al 3 de septiembre.
- **Nerpio:** del 20 al 23 de agosto.
- **Paterna del Madera:** del 24 al 27 de agosto.
- **Riópar:** del 27 al 29 de agosto.
- **Socovos:** del 8 al 11 de agosto.
- **Yeste:** del 23 al 26 de agosto.



**VUELOS PARAPENTE BIPLAZA**



**SEGURA ACTIVA**  
EN LA SIERRA DEL SEGURA

*+30 años de experiencia dándote ALAS.*



**SEGURA ACTIVA**  
 C/ JOAQUÍN PAYÁ, 16  
 23370 - ORCERA (JAÉN)



**953 477 854**  
**607 301 716**

*To esperamos en La Sierra de Segura*

Orcera S.L. - Cód. Turismo Junta Andalucía: AT/3A/0028

**TALLER Y GRÚA**  
**DANIEL**

**666 717 546 - 682 892 521**

**HORARIO**  
 Lunes a Viernes:  
 9:00 - 14:00 - 16:00 - 20:00

Ctra. Hellín, 02480  
 Yeste, Albacete  
 tallergruadaniel@gmail.com



**TGD** *ASISTENCIA EN CARRETERA 24 HORAS*



**EL ORO DE YESTE**

C/ Baladern, 5 - 02460, Yeste (Albacete)  
 eloroध्येste@gmail.com  
 Tel: 64604996

**- RESTAURANTE -**  
**RÍO SEGURA**





**DIRECCIÓN**  
 Añeta el Gallego, nº32



**TELÉFONO**  
 646 671 591



**CÓDIGO POSTAL**  
 02456 Elche de la Sierra



# Degusta la Sierra del Segura

La Sierra del Segura también es turismo de gastronomía serrana, de la auténtica. En nuestros pueblos encontrarás recetas de las de toda la vida, con ingredientes de nuestra huerta y un sabor sin igual. No puedes irte de nuestra comarca sin degustar recetas tan culinarias como el cabrito celtibérico, el cordero segureño a la brasa o en caldereta, los gazpachos manchegos, la atascaburras, el ajo atao, elaborado con patatas, huevo y aceite virgen extra de la zona, o las migas. Guisos de caza, materia prima esencial en la comarca, arroz caldoso típico de la zona y, esencial, el ajo pringue y el chusmarro.

No debes confundir el gazpacho manchego con el andaluz, el de nuestra tierra es un guiso que se realiza con una fina y seca torta junto a carne de ave, conejo o liebre.

Típicos son también todos sus embutidos caseros, procedentes de la matanza del cerdo y que te dejarán un sabor sin igual. ¿Todavía no has probado el auténtico pan elaborado en horno de leña? Aquí te deleitará con los mejores panes y, sobre todo, los típicos dulces hechos en el horno de leña, como el rollo de anís, las mantecosas, rollos fritos, flores y hojuelas.

No te puedes ir de la sierra sin probar los dulces y panes ecológicos procedentes de los cultivos de la vega del río Segura a su paso por la comarca, concretamente el Elche de la Sierra; como también de los quesos, lácteos ecológicos elaborados en Letur, también las mermeladas ecológicas elaboradas artesanalmente y maridadas con las nueces en Nerpio.

De Liétor no te vayas sin sus auténticos tomates, los más sabrosos que encontrarás, así como su torta de sardina, porque aquí nació la receta y aquí están las auténticas. En Letur deberás pedir sus riquísimas toñas o en Elche de la Sierra su candelaria, con distintos sabores a elegir.

Si duda y como te hemos mostrado, la Sierra del Segura te ofrece diversidad de alternativas para realizar durante tu estancia. Aquí te hemos mostrado unas cuantas, pero no dudes en contactar con nosotros para informarte de mucho más y tener la información más completa. Consulta en las diferentes oficinas de los municipios o a través del Grupo de Acción Local de la Sierra del Segura.

Para la realización de muchas actividades es necesario hacerlas con las diversas empresas de actividades que existen en la comarca, todas ellas especializadas y con los recursos necesarios. Es necesario contactar con estas para reservar fechas con antelación y horarios.

Además, la mayoría de los pueblos de la Sierra del Segura realizan visitas guiadas por sus cascos históricos y sus sitios atractivos más emblemáticos. A través de las oficinas de turismo también podrás concretar horarios y visitas a realizar, así como las actividades más adecuadas para conocer cada entorno. Ellos te guiarán sobre tus gustos y te recomendarán las mejores opciones según las ideas que les presentes. Como



Plato de caldereta de cordero segureño.

ya sabes, en la Sierra del Segura tienes mil y una posibilidad de actividades por hacer, para todos los gustos, edades y personas. Porque la Sierra del Segura siempre te ofrecerá más y, sobre todo, siempre querrás regresar a la que sentirás como tu casa. Y recuerda, la Sierra del Segura siempre tendrá sus puertas abiertas para esperar tu regreso, o tu visita por primera vez. ¡Ven, vive y siente la Sierra del Segura!



*Plato chuleta de cabrito celtibérico rebozada. Foto Aeromundo*



*Plato chuletas a la brasa de cordero segureño. Foto Aeromundo*



*Plato andrajos serranos. Foto Aeromundo*



# Museos y centros de interpretación

## CENTRO DE INTERPRETACIÓN MEDIEVAL TIERRA DE FRONTERA

🏠 C/ El rayo  
 ☎ 967 43 11 54  
 ✉ info@yesteturismo.com  
 🌐 <http://turismoruralyeste.net>

### HORARIOS

**Horario de invierno:** De 11:00 – 14:00 y de 16:00 – 18:00

**Horario de verano:** De 11:00 – 14:00 y de 17:30 – 20:00

**Información adicional:** Se realizan visitas guiadas al Castillo.

### TEMPORALIDAD

Todo el año

### DESCRIPCIÓN

El centro de interpretación Medieval lo podemos visitar en las dependencias del Castillo de Yeste. Son tres salas dispuestas con maquetas, cuadros, landas, escudos que, con paneles informativos nos ayudan a adentrarnos en la Historia. En uno de los antiguos calabozos podemos disfrutar de un documental basado en la Encomienda de Yeste y Taibilla. Los frentes de la Orden Militar de Santiago extendieron sus conquistas por todo el territorio. La Asociación Romeros de San Bartolomé ha sido la impulsora de la creación de las diferentes salas del centro de interpretación medieval. Los bienes muebles pertenecen a dicha asociación. Estas salas y su interpretación han sido subvencionadas íntegramente por el Grupo de Acción Local Sierra del Segura.

El castillo, restaurado y en excepcional estado de conservación, tiene en su patio de armas el Centro de Interpretación Medieval Tierra de la Frontera, que permite un atractivo recorrido por la historia del medioevo a través de sus siete salas: Sala de la Orden de Santiago, Sala de Atalayas,

Sala de Urbanismo, Sala de Armas, Sala de Naturaleza y repoblación, Sala musulmana y Sala audiovisual donde se reproduce el documental Vivir en la Frontera. Proyecto realizado y llevado a cabo por la Asociación cultural Romeros de San Bartolomé y especialmente por la dirección y coordinación de Luis Llopis. Y en los antiguos calabozos se encuentra un Museo Etnológico. Los árabes hicieron de Yeste la fortaleza más importante de la Sierra del Segura. A su torre rectangular, del siglo XIII, se le añadió una muralla para contener la población, crecida a su amparo. El patio de armas, columnado, con doble galería, la inferior de estilo gótico, y la superior en madera, recuerda las plazas mayores porticadas. En la puerta de la torre principal encontraremos los escudos heráldicos de la Orden de Santiago y la familia Figueroa. Se puede visitar el centro de interpretación de martes a domingo de 10 - 14 h y de 17 - 19 h. Consultar en la oficina de turismo de Yeste en el teléfono 967 43 11 54.

**VISITAS GUIADAS:** Coste 4 €. Se realizan sábado, domingo y festivos a las 12:00 horas desde la Oficina de Turismo

## CENTRO DE INTERPRETACIÓN PN CALARES DEL MUNDO Y DE LA SIMA

🏠 C/ Fuente Somera  
 ✉ pncalares@jccm.es  
 🌐 <http://areasprotegidas.castillalamancha.es>

### HORARIOS

Abierto fines de semana y festivos de 10 - 14 h y 17 - 20 h. Mirar calendario actualizado en la web espacios protegidos de CLM. <http://areas-protegidas.castillalamancha.es> En la oficina de turismo también nos informarán de horarios del centro (967 43 11 54).

### TEMPORALIDAD

Mirar calendario actualizado en la web espacios protegidos de CLM.


### DESCRIPCIÓN

El Centro de Interpretación (C.I.) del Parque Natural de los Calares del Mundo y de la Sima es un excelente escaparate de sus valores naturales. En el interior del C.I. hay diversidad de paneles, maquetas, vitrinas, audiovisuales y tecnología interactiva que adentran al visitante a los múltiples hábitats, geología, flora y fauna del parque, así como a su dinámica natural. Hay una amplia zona dedicada a la geomorfología con la recreación de una cueva a través de la cual debemos pasar, con estalactitas, estalagmitas y fauna asociada, pudiendo disfrutar de una visita virtual a la cueva de los Chorros gracias a dos pantallas táctiles. Los paneles informan sobre proceso kárstico y sus espectaculares formaciones.

Se sitúa en Yeste, en la ladera del Monte Ardal. Abierto fines de semana y festivos de 10 - 14 h y 17 - 20 h.

Mirar calendario de apertura actualizado en la web espacios protegidos de CLM. **WEB ESPACIOS PROTEGIDOS CLM.**

En la oficina de turismo de Yeste también nos informarán de horarios del centro (967 43 11 54).



## AULA NATURALEZA PARQUE NATURAL LOS CALARES. RIÓPAR

🏠 Ctra. de Riópar a Siles, km 4  
 ☎ 967 558 073 / 967 195 015  
 ✉ pncalares@jccm.es  
 🌐 <http://areasprotegidas.castillalamancha.es>

### HORARIOS

Solamente se abrirá bajo cita concertada de grupo. Contactar previamente con la administración regional o con la dirección del parque natural en el teléfono 967 558 073. Visita siempre guiada.

### TEMPORALIDAD

Todo el año.

Descripción: Se trata de un edificio vanguardista de forma rectangular situado muy cerca de la carretera. Dispone de aseos, oficinas, y sala de juegos y proyecciones. Está dotada de numerosos talleres educativos. Esta aula está destinada a visitas de grupos, colegios para ofrecer una labor de educación ambiental.

Para su visita es necesario contactar con la autoridad ambiental. En este caso un guía nos realizará un visitar interpretada a los paneles y videos que hay.

## CENTRO DE INTERPRETACIÓN AMANECE QUE NO ES POCO EN AYNA

🏠 C/ Mayor, 38  
 ☎ 967 295 316 / 967 295 193  
 ✉ aynaturismo@gmail.com  
 🌐 <http://www.ayna.es>

### HORARIOS

Viernes: de 18:30 a 19:30 h.  
 Sábado: de 13:00 a 14:00 h y de 18:30 a 19:30 h.  
 Domingo: de 13:00 a 14:00 h.  
 Días festivos: de 13:00 a 14:00 h.

### TEMPORALIDAD

Todo el año.

Descripción: El Centro de Interpretación se encuentra ubicado en la Ermita de Nuestra Señora de los Remedios. Es el primer centro de culto que encontramos en Ayna de la película "Amanece que no es poco". En su restauración encontramos distintos tipos de suelos de diferentes épocas, que podemos ver a través de sus cristaleras, y un boceto de una procesión penitencial en sus paredes datada del siglo XVIII. Destacamos su techo, un artesonado de estilo mudéjar del siglo XVI de madera de pino declarado de bien cultural. Este lugar, además de culto religioso, ha servido de escenario como comedor social durante la guerra civil, cine parroquial hasta los años 80 y finalmente como sala de exposiciones, encontrándose hoy en día en Centro de Interpretación de Amanece, que no es poco, donde podemos ver el reparto de personajes de la película, sala de atrezo, imágenes inéditas de la misma y la proyección del documental del 20 aniversario, entre otras cosas.

Para otras visitas y horarios es necesario cita previa en la Oficina de Turismo de Ayna. Tel. 967 29 53 16.

Zona de aparcamientos en La Plaza Mayor.  
 Entrada: 1 €/persona (niños gratis).



## MUSEO DE LAS ALFOMBRAS DE SERRÍN DE ELCHE DE LA SIERRA

🏠 C/ Calderón de la Barca, 02430 Elche de la Sierra, Albacete.  
 ☎ 613 54 67 78  
 ✉ hola@museoalfombrasdeserrin.com  
 🌐 <https://museoalfombrasdeserrin.com/>

### HORARIOS

De jueves a domingo de 10:00 h a 14:00 h. Festivos y puentes también está abierto. Las visitas se suelen organizar a las 10:30 y a las 12:00 horas de cada día, te recomendamos reservar previamente por teléfono o por WhatsApp. Ya que si se está haciendo una visita guiada puedes encontrarlo cerrado.

### TEMPORALIDAD

Durante todo el año.

### DESCRIPCIÓN

El sueño de un pueblo que se hizo historia, una experiencia inmersiva mágica donde podrás descubrir las maravillosas alfombras de serrín de Elche de la Sierra, fiesta declarada de Interés Turístico Nacional y BIC (inmaterial). Un museo donde los audiovisuales, los efectos mágicos, las texturas y olores te harán ir a la noche más mágica de todo el año en esta localidad. La visita al museo se hace de manera interpretada, por lo que es imprescindible realizar la reserva previamente. Para ello solo has de enviar un mail o un WhatsApp (613 54 67 78), diciendo el número de personas y el día que quieres ir y si por la mañana o por la tarde, en la medida de lo posible la organización del museo se adaptará al mejor horario posible. No te quedes sin disfrutar de este museo único en España. Se inauguró el 18 de junio de 2022 y en menos de 2 meses ya lo han visitado más de 1600 personas.

### TARIFAS

Entrada general: 3.5€. Grupos: 3€. Jubilados (no viniendo en grupo organiado): 2€. Menores de 6 años gratuita. Fuera del horario de apertura si hay grupo (mínimo 10 personas) se puede organizar visita al museo, siempre previa reserva.



## MUSEO DE LAS REALES FÁBRICAS DE RIÓPAR

🏠 C/ San Vicente, 2  
 ☎ 967 435 230 / 967 435 291  
 ✉ turismoriopar@hotmail.com  
 🌐 <http://www.riopar.com>

### HORARIOS

El Museo está abierto todo el año.

### HORARIO

La entrada al Museo estará disponible hasta 45 minutos antes del cierre de la Oficina de Turismo, siguiendo el siguiente horario:

#### Horario de invierno

Martes a jueves de 10:00 a 13:30 \*  
 Viernes y sábados de 10:00 a 13:30 y de 17:00 a 19:30  
 Domingos de 10:00 a 13:30  
 Lunes cerrado

\* También ofrecemos visitas para grupos, por las tardes, previa solicitud por teléfono con al menos un día de antelación (967 43 52 30)

#### Horario de verano

Martes a sábado de 10:00 a 13:30 y de 17:00 a 19:30  
 Domingos de 10:00 a 13:30  
 Lunes cerrado

### PRECIO DE LA VISITA POR PERSONA

Adultos: 2 €  
 Jubilados, niños (4-12 años) y discapacitados: 1,50 €  
 Grupos de 20 personas o más: 1 € por persona

### TEMPORALIDAD

Todo el año.

### DESCRIPCIÓN

Las Reales Fábricas de Riópar, fueron creadas en el año 1773 por un ingeniero austriaco llamado Juan Jorge Graubner gracias al apoyo del monarca Carlos III que le otorgó una serie de privilegios (el uso de las minas de calamina, los recursos forestales y la utilización del agua como aprovechamiento

energético). Así fueron las primeras fábricas de España y las segundas del mundo en la elaboración y producción de objetos de bronce y latón.

Las Fábricas han estado funcionando más de 200 años (hasta 1996) y ahora se han convertido en un interesante Museo de Arqueología industrial donde se puede admirar y contemplar la arquitectura industrial de la época, las máquinas y herramientas, así como los bellos modelos que se fabricaban.

Son el principal atractivo de Riópar que vio crecer a su amparo la población, la actividad industrial, la ilustración de su proyecto y sus gentes y hasta su demografía con la llegada de inmigrantes provenientes de Austria, como el promotor del proyecto, Graubner.

En su actual ubicación, Riopar ofrece la visita a los edificios industriales, algunos de ellos rehabilitados y al museo de las Fábricas de Latón de San Juan de Alcaraz.

En uno de sus edificios se encuentra actualmente LA OFICINA DE INFORMACIÓN TURÍSTICA DEL MUNICIPIO.

### OBSERVACIONES

El Museo está en el centro del pueblo y se puede acceder con el coche. En la entrada hay una explanada grande para aparcar.

Os recomendamos contratar la visita guiada preparada con la experiencia SENDERISMO ILUSTRADO. CONJUNTO HISTÓRICO REALES FABRICAS DE RIÓPAR

## MUSEO DE LA FRAGUA Y RUTA DE LOS OFICIOS

🏠 C/ Molinicos  
 ☎ 687 07 12 64  
 ✉ turismomolinicos@gmail.com  
 🌐 <http://www.molinicos.es>

### HORARIOS

**Invierno;** Sábados, domingos y festivos de 10 a 13.30h. **Verano;** De martes a domingo de 10 a 13.30h. Se realizan visitas guiadas desde la Oficina de Turismo, con cita previa. Para visitar los museos y visitas guiadas fuera de horario consultar.

### TEMPORALIDAD

Todo el año

### DESCRIPCIÓN

Un Museo que expone de un modo muy completo algunos de los oficios tradicionales que destacaron en Molinicos, así como todos los útiles, herramientas utilizados tradicionalmente, información y curiosidades que se pueden encontrar en esta muestra como son los campesinos, cosechadores, segadores, molineros, almazareros, vinateros y aguardienteros, destiladores, esparteros, tejedoras, bataneros, pineros, resineros, tejeros, pastores, apicultores, carboneros, caleros, truferos y sobre todo herreros, que cabe destacar porque el museo está en la antigua fragua real donde una familia entera trabajó en ella durante muchos años. Para visitarlo hay que contactar con la oficina de turismo 687 07 12 64.



Reales fábricas de Riópar.

## TEATRO MUSEO DE LETUR

🏠 Plaza Mayor  
 ☎ 967 587 227 / 967 426 222  
 ✉ turismoletur@dipualba.es  
 🌐 <http://turismoletur.es>

### HORARIOS

Consultar en la oficina de turismo de Letur

### TEMPORALIDAD

Todo el año.

### DESCRIPCIÓN

En la plaza Mayor, sobre los restos del antiguo castillo, en la década de los cincuenta, se construyó un teatro-cine, convertido en la actualidad en museo Etnológico cuya tutela le corresponde a la Asociación del Patrimonio de Letur. Son innumerables las piezas que se pueden contemplar, así como la colección de fósiles. Una de las piezas más preciada es la máquina de cine y su equipamiento que se conserva en perfecto estado. El edificio tiene una antigüedad de unos 70 años.

Aunque es aconsejable ir andando, se puede llegar en vehículo hasta la Plaza Mayor todos los días laborables menos los miércoles por la mañana por el mercadillo semanal. Los fines de semana y festivos que no está permitido el estacionamiento en esta zona. Se recomienda estacionar el vehículo en el aparcamiento destinado para visitantes en la Avenida de la Guardia Civil, Plaza de Las Moreras y zona del mirador de la Molatica, siempre y cuando las señales de tráfico lo permitan.

### TARIFAS DE ENTRADA

Individual – 1 persona..... 2 €  
 Grupos hasta 10 personas ..... 10 €  
 Grupos hasta 20 personas ..... 30 €  
 Grupos hasta 40 personas ..... 70 €  
 Grupos hasta 60 personas ..... 100 €

## MUSEO “LA CASA DEL NÍZCALO”

🏠 Plaza Mayor  
 ☎ 687 071 264  
 ✉ turismomolinos@gmail.com  
 🌐 <http://www.molinos.es>

### HORARIOS

**Invierno;** Sábados, domingos y festivos de 10 a 13.30h

**Verano;** De martes a domingo de 10 a 13.30h. Se realizan visitas guiadas desde la Oficina de Turismo, con cita previa.

Para visitar los museos y visitas guiadas fuera de horario consultar.

### TEMPORALIDAD

Todo el año.

### DESCRIPCIÓN

Situado sobre el antiguo Ayuntamiento de Molinos, en la zona del casco viejo. El visitante podrá conocer de una forma amena y llamativa la

información adecuada y adquirir conocimientos claros y precisos acerca de los recursos naturales con los que cuenta nuestro entorno natural de la Sierra del Segura adentrándonos en el fantástico mundo de los hongos y las setas, su recolección y sus técnicas de recolección e identificación. Único museo micológico en Castilla-la Mancha.

## MUSEO ETNOLÓGICO DE AYNA

Casa museo recreando una vivienda típica de la sierra: cocina, dormitorio, cámara y sala de oficios.

Situada en la Plaza Mayor de Ayna, en la Oficina de Turismo.

### HORARIO

Viernes de 17:00h. a 18:30h.

Sábados de 10:00h. a 13:00h. y de 17:00h. a 18:30h.






Domingos de 10:00h. a 13:00h.





# Oficinas de Información Turística

## AÝNA

-  [www.ayna.es](http://www.ayna.es)
-  [turismo@ayna.es](mailto:turismo@ayna.es)
-  967 29 53 16 
-  Plaza Mayor, 4, 02125 Ayna

Horario invierno (a partir de octubre):

Viernes de 17:00 – 19:30 h.

Sábado de 10:00 – 14:00 y de 17:00 – 19:30 h.

Domingos y festivos de 10:00 – 14:00 h.

Visitas y excursiones:

Excursión a la Cueva del Niño, sábado 10:00 h.

Precio: Adulto 8 €/niños 4 €.

Visita Guiada por Ayna, sábados a las 17:00 h.






Precio: 4 €/persona.

### INFORMACIÓN ADICIONAL

En puentes y festivos amplía el horario, por lo que, en estas fechas, le recomendamos que se ponga en contacto con la oficina para conocer su horario.

Se realizan visitas guiadas a un mínimo de personas a la localidad y a la Cueva del Niño, para ello consultar previamente por teléfono.

## BOGARRA

-  [turismobogarra@gmail.com](mailto:turismobogarra@gmail.com)
-  <https://bogarraturismo.com/>
-  625 54 81 09 
-  C/ Calvario, 16, 02130 Bogarra






### HORARIO

Sábados, domingos y festivos: 09:00-14:00 h.  
Atención telefónica todos los días de 09:00 a 14:00 h.

### INFORMACIÓN ADICIONAL

¿Buscas información sobre la ruta de las esculturas? no dudes en pasarte por la oficina o en llamarnos, nosotros tenemos todo lo que necesitas.

## ELCHE DE LA SIERRA

-  [info@turismoelchedelasierra.com](mailto:info@turismoelchedelasierra.com)
-  <https://turismoelchedelasierra.com/>
-  698 949 352 
-  C/ Calderón de la Barca (dentro del Museo de las Alfombras). 02430 Elche de la Sierra

### HORARIO

De jueves a domingo y festivos: 10:00-14:00 h.  
Atención telefónica todos los días. (698 94 93 52).





### INFORMACIÓN ADICIONAL

Se realizan rutas guiadas a la localidad, siempre concertadas previamente en el teléfono o el mail de contacto. Estas visitas se realizan para grupos mínimo 6 personas, precio: 3 €/personas, (menores de 12 años gratuito), también se puede incluir el museo de las alfombras, siendo el coste total de la visita 6 €/persona. Precio del museo para menores de 12 años 2 €.

Casi todos los domingos se organiza una ruta de senderismo de unos 12-16 km para dar a conocer el entorno natural de la localidad, si quieres participar en estas rutas solo has de ponerte en contacto con la oficina de turismo antes de cada viernes. (Precio 5 €, incluye seguro de la ruta).

En esta dirección también está el Museo de las Alfombras de Serrín, un imprescindible de la localidad.

## LETUR

-  [www.turismoletur.es](http://www.turismoletur.es)
-  [turismoletur@dipualba.es](mailto:turismoletur@dipualba.es)
-  967 58 72 27 / 666 83 20 09 
-  Calle Moreras, 02434 Letur

### HORARIO

**Invierno:** Lunes cerrado.






De martes a domingo de 9:00 a 14:00 h.

Viernes y sábado tarde: de 17:30 - 20:00 h.

### INFORMACIÓN ADICIONAL

Se realizan visitas guiadas con cita previa desde la oficina. Infórmate.

## LIÉTOR

-  [www.lietor.es](http://www.lietor.es)
-  [lietorturismo@gmail.com](mailto:lietorturismo@gmail.com)
-  673 60 31 28 
-  Plaza Mayor, 16, 02410 Liétor

### HORARIO

Lunes a viernes: 10:30 - 13:00 h. Sábados de 10:30 – 13:30 y de 16:00 – 18:00 h. domingos y festivos de 10:30 – 13:30 h.





### INFORMACIÓN ADICIONAL

Se realizan visitas guiadas desde la oficina. Infórmate.





## MOLINICOS

-  [turismomolinos@gmail.com](mailto:turismomolinos@gmail.com)
-  687 07 12 64 
-  Plaza del Ayuntamiento, Molinicos

### HORARIO

**Invierno;** Sábados, domingos y festivos de 10 a 13.30h

**Verano;** De martes a domingo de 10 a 13.30h.

Se realizan visitas guiadas por el casco antiguo, los museos de los oficios y el museo micológico con cita previa.





Para visitar los museos y visitas guiadas fuera de horario consultar.

### INFORMACIÓN ADICIONAL

Atención telefónica todos los días.

Se realizan vistas guiadas por el casco antiguo, los museos de los oficios y el museo micológico con cita previa.

## NERPIO

-  [www.turismonerpio.com](http://www.turismonerpio.com)
-  [info@turismonerpio.com](mailto:info@turismonerpio.com)
-  967 43 81 96 / 645 00 42 29
-  Plaza Mayor, 8, 02530 Nerpio

### HORARIO





**Horario de invierno** de miércoles a domingo de 10:00 – 14:00 y de 16:00 – 18:00 h.

**Horario de verano** de 10:00 a 14:00 y 17:00 a 19:00.

### INFORMACIÓN ADICIONAL

Se realizan visitas guiadas a las pinturas rupestres, para confirmar horarios, llamar a la oficina de turismo.

## RIÓPAR

-  [www.riopar.es](http://www.riopar.es)
-  [turismoriopar@hotmail.com](mailto:turismoriopar@hotmail.com)
-  967 43 52 30
-  Calle San Vicente, 2, 02450 Riópar

### HORARIO

**Invierno:** Martes a jueves de 10:00 a 13:30. Viernes y sábados de 10:00 a 13:30 y de 17:00 a 19:30. Domingos de 10:00 a 13:30. Lunes cerrado





### Verano:

Martes a sábado de 10:00 a 13:30 y de 17:00 a 19:30. Domingos de 10:00 a 13:30. Lunes cerrado

### INFORMACIÓN ADICIONAL

La oficina está ubicada en lo que eran las antiguas fábricas de bronce, por lo que además de información turística de la localidad, puedes realizar una visita al museo.

## SOCOVOS

-  [turismo.socovos@dipualba.es](mailto:turismo.socovos@dipualba.es)
-  967 420 001 / 689 990 456 
-  Avda. La Paz 61, Socovos






### HORARIO

Viernes, sábado, domingo y festivos: de 10:00 h a 13:00 h.

### INFORMACIÓN ADICIONAL

Ponte en contacto con nosotros y te ayudaremos para que disfrutes al máximo de tu visita a Socovos.

## YESTE

-  [www.yeste.es](http://www.yeste.es)
-  [info@yesteturismo.com](mailto:info@yesteturismo.com)
-  967 43 11 54 / 671 19 30 86 
-  Calle Rayo, 2, 02480 Yeste

### Horario de invierno:

De 10:00 – 14:00 y de 17:00 – 19:00 h.

### Horario de verano:

De 10:00 – 14:00 y de 17:30 – 20:00 h.





Se realizan visitas guiadas, previa reserva: 967 43 11 54

### INFORMACIÓN ADICIONAL

Se realizan visitas guiadas al Castillo.



## TURISMO COMARCAL

-  697 52 26 84 
-  [info@turismosierradelsegura.es](mailto:info@turismosierradelsegura.es)
-  [www.turismosierradelsegura.es](http://www.turismosierradelsegura.es)








**Casas Rurales  
VENTA TICIANO**

CASA RURAL "LE FUENTES"  
CASA RURAL "LOS RICOS"  
CASA RURAL "DE PIEDRA"

[Reservar ya!](#)

www.ventaticiano.com  
casasrurales@ventaticiano.com  
Ctra de las Juntas a 1/2 km de la espada km5  
02480 Yeste (Albacete)  
016 356 140



info@ventaticiano.com




**Hotel Restaurante  
VENTA TICIANO**

Ctra de las Juntas a 1/2 km de la Espada km5

02480 Yeste (Albacete)  
952 437 761 / 722 767 751

**Casas rurales  
RÍO SEGURA**



Aledea El Gallego, nº32  
02430 Elche de la Sierra  
**646 671 591**



**Ayuntamiento de  
Yeste**





**Rincón del Segura**

Desde 1988 ofreciendo alimentación sana  
y respetuosa con el medio ambiente.

Pan, bizcochos y galletas...  
Envasado de harinas, cereales,  
legumbres y semillas...

Carreño Viejo de Pérez, s/n (Villares)  
Elixa de la Sierra (Albacete)

Panadería Rincón del Segura

967 410 462

www.rincondelsegura.es



**LOS BRONCES**

**HOSTAL - RESTAURANTE**

C/ HAZA DE SAN LUIS, 11 - RIÓPAR

647 47 34 51 - 967 43 50 33



**T**

WWW.TCOMPANYSHOP.COM

Auténtico té de origen



**Mundova**

Cultivo Integral de Trucha

Puente Faco 3  
02450 Riópar - Albacete

info@mundova.com

628 568 934





**Pedanía de Góntar, nº39**  
**02480 YESTE**  
**967 43 08 41**  
[reservas@casapedro.es](mailto:reservas@casapedro.es)







**Casas rurales  
Bahía del Río Segura**

"Fuente el Río Segura, en el paraje de la Cueva de la Foz, rodeado de vegetación y en unas condiciones..."

- WhatsApp: +34 600 09 89 073 / +34 605 340 303
- Correo: info@casasruralessegura.es
- Web: www.casasruralessegura.es

Elaborado por: El Periódico de Aragón



**Brasería La Donal**






**BRASERÍA  
LA DONAL**

**CONTACTO**  
 ALZINA LA DONAL Nº2 - Yeste (Murcia)  
 Telf: 916 79 30 30  
[www.ladonal.com](http://www.ladonal.com)




Ctra. Yeste-Santiago de La Espada, Km. 18, 02489 Yeste  
 ☎ 660 555 554 [info@campingriosegura.com](mailto:info@campingriosegura.com) ✉  
 f Camping Río Segura [www.campingriosegura.com](http://www.campingriosegura.com)



# ALMAVENTURA

*"Descubre el potencial que tiene la Sierra del Segura para hacerte vibrar, relajarte y disfrutar de la aventura"*

*Barranquismo*

*Viaferrata*

*Parque arbóreo*

*Kayak*

*Rutasobike*

*Senderismo*



**Camping Rio Tus,  
02485 • Yeste, Albacete**



**623 10 44 12  
697 52 99 32**



**almaventuraexperience**





# Camping Rio Tus



"En el corazón del PARQUE NATURAL de los Calares del Mundo y la Sima.  
RESTAURANTE, eventos, camping, GLAMPING, casas rurales y actividades.  
La NATURALEZA SALVAJE mas cerca de lo que imaginas"



C/ Vado de Tus, s/n 02485, Meste, Albacete

☎ **689 78 80 43**

[www.campingriotus.net](http://www.campingriotus.net)



**GALA DE  
CAMPINGS**  
de España

**MEJOR  
RESTAURANTE  
DE CAMPING  
2023**

Federación Española de Campings (FEEC)





CENTRO DE INTERPRETACIÓN  
DEL UNIVERSO NERPIO

## Programa

SESIÓN TEÓRICA A PARTIR DE  
LA PUESTA DE SOL:

El "nuevo" Sistema Solar. Planetas, planetas enanos y cuerpos menores del Sistema Solar.

## SESIÓN PRÁCTICA TARDE:

• A ojo desnudo:

Iniciaremos la sesión recorriendo a simple vista las principales constelaciones propias de cada época del año, y aprenderemos a orientarnos en la bóveda celeste acompañados de un experto del Observatorio Astronómico de Astrocamp.

- Localización del polo celeste y orientación nocturna básica.
- Constelaciones.
- Identificación de planetas.

• Con telescopios:

Después de haber identificado los principales astros de la bóveda celeste, utilizaremos dos telescopios de gran tamaño para observar con instrumentos los objetos de cielo profundo más importantes de cada temporada. Será un recorrido en el tiempo y el espacio desde las estrellas más cercanas a nuestro Sistema Solar, hasta lejanas galaxias a millones de años luz, para comprender como se estructura la materia en el universo observable.

- Cúmulo globular de Hércules, un enjambre de 100.000.
- Nebulosas Dumbell y del Anillo, crónica de la muerte de una estrella.
- Galaxias, "Universos-isla" a millones de años luz.

Todo un universo de emociones te espera en Nerpio



• Terminaremos la sesión dirigiendo los telescopios a los objetos "estrella" de la noche.

¿Dónde?

- Centro de Interpretación del Universo, en el mirador del embalse del Taibilla, a 8 km de Nerpio en dirección El Sabinar.

Una escapada apasionante para descubrir los tesoros del universo

Cometas, Asteroides, Supernovas o Exoplanetas son sólo algunos de los campos de estudio que se llevan a cabo desde el complejo astronómico Astrocamp.

**¿Te gustaría saber cómo funciona un observatorio profesional?**

la zona de Nerpio es un territorio protegido de gran valor biológico y paisajístico con un cielo limpio, cristalino y oscuro, idóneo para la práctica de la astronomía.

Aprenderemos a orientarnos en la bóveda celeste acompañados de un **experto de Astrocamp**, y observaremos por telescopio planetas, y alguna de las galaxias, nebulosas y cúmulos estelares más representativos de su género.





*La Bellota*

FINCA

*La Bellota*

CASA RURAL

Camino del Campillo, Socovos · 685 85 00 71 · Alquiler íntegro