turismo
ACTIVO

Liétor es el lugar idóneo para realizar rutas en mountain bike, os proponemos dos rutas, la primera ruta parte desde Liétor a la aldea de la Alcadima, y siguiendo el GR 67, podemos encontrar una ruta para los amantes de la Mountain Bike, que discurre entre valles regados por el río Mundo, atravesando antiguos cortijos y casas de labor. Aproximadamente el recorrido es de 11 km.

La segunda ruta parte también desde Liétor, siguiendo el GR 67 discurriendo paralelamente al río, llegamos al Pantano de Talave. El recorrido es de 14.50 km.

Aprovechando el caudal del río mundo y los saltos de agua que nos encontramos en las diferentes presas que regulan el agua, se podemos descender en piragua o kayak partiendo desde la presa de la Aldea de la Alcadima (aldea árabe del s. X), continuaríamos por la presa de Hijar, contemplando los restos del castillo árabe del s. XI y nos adentraríamos en los saltos de agua de la presa del Buarro, la Bermeja y Azud, donde tendríamos que cargar con la piragua hasta retomar nuevamente el cauce del río, desde este punto llegaríamos a Santa Bárbara para desembocar en el Pantano de Talave.

gastronomía

Aparte de las comidas típicas de la mancha como las migas o el gazpacho manchego, tenemos que citar varios platos típicos de la localidad como son la torta de sardinas, hecha con la masa del pan y sardinas y cocidas al horno. El rin ran, especie de potaje de habichuelas blancas y bacalao. El ajitomate, elaborado con pimientos asados mezclados con tomate frito. El zanguango, etc.

Como platos dulces, las riquisimas hojuelas con miel del lugar y las tortas escaldás, con harina y aguardiente refritos en aceite hirviendo y cocidas al horno untadas con miel.

paisaje del termino de la villa de Liétor

fiestas
Y TRADICIONES

Fiestas de agosto , celebradas del 23 al 27, de las que podemos destacar los encierros tradicionales de reses bravas.

Nuestra señora del Carmen, patrona de Liétor, se celebra el 16 de Julio.

Romería de Santa Bárbara. Los letuarios se trasladan en romería a la bella ermita de Santa Ana, en un bello paraje. Esta romería se celebra el día primero del mes de mayo.

Conciertos de Órgano

Los dos últimos sábados de mayo y los dos primeros de junio a las 8 de la tarde se realizan estos conciertos desde hace 25 años.

Misas en la ermita de Belén.

26 y 27 de diciembre.

Destacan por su belleza las procesiones de Semana Santa que recorren las calles más bellas de la localidad.

San isidro

Luminarias de Santa Lucía. Noche del 12 de diciembre.

Tradicionales encierros de Liétor

ruta 1
LIÉTOR - HÍJAR GR 67

FICHA TÉCNICA
- Distancia: 8,5 Km
- Tiempo: 5 horas
- Dificultad: Media
- Interés: Natural

Partiendo de Liétor por el antiguo camino Real de Andalucía, dirección hacia los peñascos, topamos con la carretera de Elche de la Sierra y cruzamos el río mundo por el puente y retomamos el primer carril que encontramos a la derecha, entraremos en la zona de umbría (donde anidan rapaces como el águila real, gavilanes, garzas, etc.) Ascendemos por el vahando dejando atrás la presa del Buarr o (donde podremos encontrar en la solana cabras montesas, jabalíes y la escurridiza nutria). Una vez nos encontramos en todo lo alto del valle, descendemos hacia el Tortolón, donde perdemos la pista forestal, en este punto encontramos una senda que nos encamina a la cueva de la hiedra. Partiendo desde este punto y ascendiendo por la umbría, llegamos al collao desde donde se vislumbra la intersección de los dos valles (Hijar y el cañón del río) con la vista panorámica de Liétor al fondo. Retomamos la senda que nos conducirá a la pedanía de Hijar.

- Liétor
- camino Real de Andalucía
- carretera de Elche
- pista forestal
- Tortolón
- senda
- Hijar

ruta 2
BANDOLERO EL ROCHE

FICHA TÉCNICA
- Distancia: 6 Km
- Tiempo: 2,5 horas
- Dificultad: Media
- Interés: Natural

Saliendo de Liétor dirección Elche de la Sierra y tomamos la primera pista forestal que nos encontramos que nos conducirá al Prado de la Tejera, encaminándonos a Fuente Vieja. Un recorrido que trascurre por los agrestes parajes de la sierra que nos encamina al Pocico Tomillo, donde fue asesinado el bandolero Ramón Montes, alias "el Roche". Su muerte está envuelta en la leyenda, con aires de traición de una amistad. Todo quedó grabado en la copla popular:

"En la rambla de Baturras
a la vista del Villarejo
mataron a Ramón Roche
a traición como a un conejo"

- Liétor
- carretera Elche
- Pista forestal
- Prado de la Tejera
- Fuente Vieja
- Pocico Tomillo

ruta 3
LIÉTOR - EMBALSE DEL TALAVE

FICHA TÉCNICA
- Distancia: 14,5 Km
- Tiempo: 3,20 horas
- Dificultad: Media
- Interés: Natural

Salimos de Liétor desde la misma plaza del Ayuntamiento donde está la curiosa fuente del Pilar, con azulejos sobre el Quijote. Comenzaremos el sendero por el camino de los Molinos (antiguo camino de Caravaca). Vamos bajando por un camino viejo entre muros de argamasa y huertas. Beberemos agua en la fuente de las Tres Gotas y seguiremos hasta tomar la pista de asfalto que baja a la vega de Talubia ya en el río Mundo. Dejamos atrás la presa del Azud encaminándonos hacia la Vega de Taluvia, donde encontramos la Ermita de Santa Bárbara. Terminamos el asfalto en la Rambla del Chueco y una pista forestal nos abr e el camino hacia casa de la Marta. Estamos ya en la cola del Pantano. Deberemos seguir hacia los parajes conocidos como de Andrés, de los Majales o del Trueno, recorriendo un terreno con vegetación mediterránea (tomillos, romeros, chaparros, jaras, iniestas, enebros, espinos, aliagas, ….) y donde nos podremos encontrar con el águila real, la nutria, el martín pescador,….

Llegaremos a un punto donde se encuentran las instalaciones de la presa del Talave. Es un buen lugar para pernoctar y terminar la jornada paseando por la zona.

- Fuente del Pilar
- camino real de Caravaca
- Fuente de las Tres Gotas
- Presa del Azud
- Ermita de Santa Bárbara
- Rambla del Chueco
- Pista forestal
- Presa del Talave

Liétor
callejero rutas

recursos
NATURALES

EL PILANCÓN

Es la pared de roca viva sobre la que está fundado el pueblo, a 100 metros sobre el río Mundo. Se puede disfrutar de su vista desde tres balcones situados en el barrio viejo de la villa, o desde abajo, desde un camino que discurre junto al río.

LOS MAJALES

Situado en la cola del Pantano del Talave,a unos 8 Km de Liétor, río abajo siguiendo el sendero GR 67 que trascurre paralelo al río Mundo, por los parajes denominados Peñascal de los Infiernos. En las márgenes del río abundan arbustos de tarais y otras especies autóctonas.

FLORA Y FAUNA

La flora del valle refleja la suavidad del clima (chumberas, palmeras huertos de hortalizas…) En los altos abundan los espartizales, romeros y coníferas.

La fauna predominante es similar a la de toda la comarca de la Sierra del Segura, jabalí, cabra montes, zorro, …y en el valle la garza y la nutria.

ayuntamiento de Liétor
967 200 001
Grupo de Acción Local
967 41 70 06



patrimonio
y CULTURA

IGLESIA PARROQUIAL DE SANTIAGO APOSTOL

Construida entre los siglos XVI y XVIII. cuenta con torre con almenas (Iglesia Fortaleza) del XVI y campanil con el escudo de la Orden de Santiago. El altar mayor cuenta con un retablo simulado (pintura de trampantojo) del italiano Pablo Sistori del año 1795.

Destacan las tablas renacentistas, los retablos barrocos, imágenes sallcilleses y un órgano histórico de 1787, obra de Joseph Llopis Mesegguer..

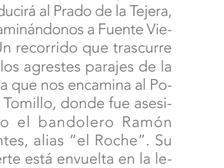

MUSEO PARROQUIAL

Localizado en la Iglesia parroquial cuenta con tres secciones: Arqueología local, destacando la colección denominada de los infiernos S.X-XI. Arte Sacro, orfebrería, documentos, ornamentos religuias… Y la sección etnografica, con colecciones diversas de tejidos, ropas del Pilon

el Pilon

creación de la casa tradicional y costumbres letaraires.

EXCONVENTO CARMELITAS DESCALZOS

Construido entre los años 1679 y 1700 y desamortizado en 1835. Fachada de piedra de sillería y ladrillo macizo, rematado en frontón triangular y campanol lateral. Planta de cruz latina con dos capillas. Presidida por nuestra señora del Carmen, obra de Salzillo. Ciógano de tubería obra de Alain Fayé. En las criptas se conservan cuerpos momificados de frailes y bienhechores de este convento.

ERMITA DE NUESTRA SEÑORA DE BELÉN

Toda ella decorada con murales de los años 1734-1735. Pintura popular declaradas Monumento Nacional. Actualmente se encuentra en fase avanzada de restauración. Obra realizada entre los años 1536 y 1570. Una sola nave con ar cos fajones apuntados y techumbre de madera a dos aguas.

EL PILAR

Fuente de tres caños adornada con azulejería de Manises con representaciones del Quijote. Balconadas de madera tornada.

LAVADERO DEL RAMBLÓN

Convertido actualmente en sala de exposiciones. Conserva todo el sabor popular de sus pilas y fluir del agua.

ANTIGUO ASILO

Casona modernista de finales del XIX. Patio interior con fuente y corredores. Decoraciones murales en algunos salones.

CASAS SOLARIEGAS

De los Tovarra

Plaza del Conde. Portón enmarcado en piedra de sillería y en el cuerpo principal escudo de la familia y de la Orden de Predicadores. Interior muy bien conservado con piso sobre roca original y corredores de madera torneada. En la fecha destaca su refería. S XVII.

De los Galera

Plaza del Conde. Fachada de sillería con alfiz y el escudo familiar. En el interior destaca el patio muy bien conservado con galería que sustentan columnas de orden dórico.

De los Rodríguez de Escobar

Situada en la calle del Mesón. Portada de sillería con lienzo almohadillado y escudo fechado en 1655. Patio interior con pozo y galerías.

De Paquita Sabrafén "La Pintora"

Lo más destacado es su patio con galerías y su bodega. Hoy contiene una gran colección de pintura obra de su dueña.

Escudo de los Belmonte

Calle de la Canaleja.

PLAZA DE TOROS

Interesante espacio público que rememora los antiguos teatros romanos.

MUSEO DIEGO LLORET

Antiguo molino harinero de la calle Hoyo del Moro.



retablo barroco de la iglesia de Santiago

ermita de Belén

paisaje del termino de la villa de Liétor

www.sierradeseguraseguro.com
Diputación de Albacete
Diputación de Jaén
Sierra de Segura Jaén
www.certisierra.com

Albacete Hellín
Camino Real de Caravaca
CARMEN
CONVENTO
CONVENTO
CALVARIO
CAZADORES
CALVARIO
AVENIDA DE LA PAZ
LOS PASOS
MIGUEL HERNANDEZ
ESCULTOR ROQUE LOPEZ
FELIX R. DE LA FUENTE
JOAQUIN CAMPOS
DE LA SEOA
FONTANAS
TINTORERO
CORRALICO DEL REY
ESCULTOR SALZILLO
REAL DE ALCARAZ
FERNANDO III
ALFONSO X EL SABIO
PEDRA EL GALLO
PINTOR PABLO SISTORI
CONSTITUCION DE LA CONCORDIA
AVENIDA DE LA PAZ
BATALLA DE LA MANCHA
DE LOS TOVARRA
PARRATINTA
PARRATINTA
MELLIZOS
MELLIZOS
TEJEDORES
GUERRERAS
FRIOR DE LUCES
C. ANTONIO RODRIGUEZ DE ESCOBAR
CONVENTO
CONVENTO
CURA
PLAZA
CANTAU
MESÓN
MOLINOS
ENCOMIENDA
PEDRO BLAZQUEZ
DE LA BOLEA
DE LOS FUEROS
DESENGAÑO
GONZALO DE MUNOA
ALTAMIRANOS
DESENGAÑO
DOCTOR DIEGO GUERRERO
APOSTOL SANTIAGO
HOYO DEL MORO
JUAN DE VANDELVIRA
CANTARRANAS
CANTARRANAS
PUERTA NUEVA
POTICHE
a Elche de la Sierra
Albacete
C. ARRIBA
C. ALTA LAS
AMPARO
MORTERO
BELEN
PLAZA DIPUTACION
COMENDADOR ALONSO DE LISSON
ALBERCONES
ALBERCONES
Camino Real de Andalucía
RÍO MUNDO
PLAZA MAYOR
F. NAVARRO
PLAZA DEL CONDE
FRAY PEDRO
SANCHO
CAL NUEVA
HOSPITAL
POLIPA
POLIPA
ZANZALEJO
PORTILLO
POSTIGO
1
2
3
3
4
5
6
7
8
9
10
11
12
14
15
16
19
20
21
22
23
24
25
26
28